

ỦY BAN NHÂN DÂN  
TỈNH TRÀ VINH

Số: 274/QĐ-UBND

CỘNG HÒA XÃ HỘI CHỦ NGHĨA VIỆT NAM  
Độc lập - Tự do - Hạnh phúc

Trà Vinh, ngày 28 tháng 01 năm 2022

### QUYẾT ĐỊNH

Về việc kiện toàn Hội đồng tư vấn đặt tên,  
đổi tên đường, phố và công trình công cộng tỉnh Trà Vinh

#### CHỦ TỊCH ỦY BAN NHÂN DÂN TỈNH TRÀ VINH

Căn cứ Luật Tổ chức chính quyền địa phương ngày 19/6/2015;

Căn cứ Luật Sửa đổi, bổ sung một số điều của Luật Tổ chức Chính phủ và Luật Tổ chức chính quyền địa phương ngày 22/11/2019;

Căn cứ Nghị định số 91/2005/NĐ-CP ngày 11/7/2005 của Chính phủ về việc ban hành Quy chế đặt tên, đổi tên đường, phố và công trình công cộng;

Căn cứ Thông tư số 36/TT-BVHTT ngày 20/3/2006 của Bộ Văn hóa và Thông tin (nay là Bộ Văn hóa, Thể thao và Du lịch) hướng dẫn thực hiện một số điều của Quy chế đặt tên, đổi tên đường, phố và công trình công cộng ban hành kèm theo Nghị định số 91/2005/NĐ-CP ngày 11/7/2005 của Chính phủ;

Xét đề nghị của Giám đốc Sở Văn hóa, Thể thao và Du lịch tại Tờ trình số 07/TTr-SVHTTDL ngày 12/01/2022 và ý kiến thẩm định của Giám đốc Sở Nội vụ tại Công văn số 47/SNV-TCBCTCPCP ngày 11/01/2022.

#### QUYẾT ĐỊNH:

**Điều 1.** Kiện toàn Hội đồng tư vấn đặt tên, đổi tên đường, phố và công trình công cộng tỉnh Trà Vinh (gọi tắt là Hội đồng), gồm các ông, bà có tên sau:

1. Ông Lê Thanh Bình, Phó Chủ tịch Ủy ban nhân dân tỉnh - Chủ tịch Hội đồng.

2. Ông Dương Hoàng Sum, Giám đốc Sở Văn hóa, Thể thao và Du lịch - Phó Chủ tịch Thường trực Hội đồng.

3. Ông Bùi Văn Bình, Phó Giám đốc Sở Nội vụ - Phó Chủ tịch Hội đồng.

**\* Các Ủy viên Hội đồng:**

\* 4. Mời ông Bùi Quang Huy, nguyên Ủy viên Ban Chấp hành Trung ương Đảng, nguyên Bí thư Tỉnh ủy Trà Vinh tham gia làm Ủy viên Hội đồng.

\* 5. Ông Dương Văn Ni, Giám đốc Sở Giao thông vận tải.

6. Bà Tăng Thị Đẹp, Phó Giám đốc Sở Xây dựng.

\* 7. Ông Lê Văn Đông, Phó Giám đốc Sở Nông nghiệp và Phát triển nông thôn.

8. Ông Nguyễn Quốc Tuấn, Phó Giám đốc Sở Tài nguyên và Môi trường.

9. Bà Huỳnh Bích Như, Phó Giám đốc Sở Tài chính.

10. Ông Hồng Ngọc Hưng, Phó Giám đốc Sở Kế hoạch và Đầu tư.

11. Mời ông Lê Văn Bài, Chủ tịch Hội Văn học Nghệ thuật Trà Vinh.

**\* Tổ Thư ký Hội đồng:**

12. Ông Lê Hữu Hiền, Trưởng phòng Xây dựng chính quyền và Công tác thanh niên Sở Nội vụ.

13. Ông Phạm Thành Đầu, Phó Chánh Văn phòng Sở Giao thông vận tải.

14. Bà Dương Phương Khanh, Chuyên viên Phòng Quy hoạch kiến trúc và phát triển đô thị Sở Xây dựng.

15. Ông Hà Văn Tịnh, Trưởng phòng Quản lý Văn hóa - Du lịch Sở Văn hóa, Thể thao và Du lịch.

**Điều 2. Nhiệm vụ của Hội đồng:**

- Nhiệm vụ chung: Giúp Ủy ban nhân dân tỉnh nghiên cứu xác lập ngân hàng tên; lập danh mục tên các đường, phố và công trình công cộng cần đặt tên và đổi tên; lấy ý kiến các cơ quan chuyên môn, tổ chức Đảng, Mặt trận Tổ quốc, các tổ chức chính trị - xã hội cùng cấp và các nhà khoa học (nếu có); công bố công khai dự kiến đặt tên hoặc đổi tên đường, phố và công trình công cộng để nhân dân tham gia góp ý kiến trước khi trình Ủy ban nhân dân tỉnh trình Hội đồng nhân dân tỉnh đảm bảo nguyên tắc về đặt tên, đổi tên đường, phố và công trình công cộng theo quy định.

- Nhiệm vụ cụ thể:

+ Thực hiện công tác kiểm kê các tên đường, phố và công trình công cộng của các đô thị trên địa bàn tỉnh đã được đặt tên; trên cơ sở kết quả kiểm kê phát hiện những tên đường, phố trùng nhau, chưa đúng hoặc chưa hợp lý để đề nghị Ủy ban nhân dân tỉnh xem xét trình Hội đồng nhân dân tỉnh sửa hoặc thay đổi (nếu có).

+ Căn cứ vào các quy định tại Điều 6, Điều 7, Điều 8, Điều 9, Điều 10, Điều 11 của Quy chế đặt tên, đổi tên đường, phố và công trình công cộng ban hành kèm theo Nghị định số 91/2005/NĐ-CP ngày 11/7/2005 của Chính phủ để nghiên cứu xác lập ngân hàng tên (danh mục tên được lựa chọn, lưu trữ) để có thể sử dụng lâu dài cho việc đặt tên, đổi tên đường, phố và công trình công cộng cần đặt tên ở các đô thị trên địa bàn tỉnh.

+ Lựa chọn những tên phù hợp trong ngân hàng tên dự kiến đặt tên đường, đổi tên đường, phố hoặc công trình công cộng báo cáo Ủy ban nhân dân tỉnh xem xét trình Hội đồng nhân dân tỉnh.

+ Kiểm tra, đôn đốc việc thực hiện gắn biển tên đường, phố và công trình công cộng theo quy định và phổ biến, tuyên truyền cho việc đặt tên, đổi tên đường, phố và công trình công cộng; làm rõ ý nghĩa sự kiện lịch sử, giá trị di tích, danh lam thắng cảnh, công trạng của danh nhân được chọn đặt tên, đổi tên đường, phố và công trình công cộng trên địa bàn tỉnh để nhân dân biết.

Hội đồng làm việc theo chế độ kiêm nhiệm và tự giải thể sau khi hoàn thành nhiệm vụ. Chủ tịch Hội đồng được sử dụng con dấu của Ủy ban nhân dân tỉnh, Phó Chủ tịch Thường trực Hội đồng được sử dụng con dấu của Sở Văn hóa, Thể thao và Du lịch trong thực hiện nhiệm vụ. Chủ tịch Hội đồng phân công nhiệm vụ cụ thể cho các thành viên.


Kinh phí hoạt động của Hội đồng thực hiện theo quy định hiện hành.

**Điều 3.** Quyết định này có hiệu lực thi hành kể từ ngày ký và thay thế Quyết định số 237/QĐ-UBND ngày 03/02/2021 về việc kiện toàn Hội đồng tư vấn đặt tên, đổi tên đường, phố và công trình công cộng tỉnh Trà Vinh và Quyết định số 1395/QĐ-UBND ngày 16/7/2021 về việc thay đổi, điều chỉnh chức vụ Ủy viên Hội đồng tư vấn đặt tên, đổi tên đường, phố và công trình công cộng tỉnh Trà Vinh của Chủ tịch Ủy ban nhân dân tỉnh.

**Điều 4.** Chánh Văn phòng Ủy ban nhân dân tỉnh; Giám đốc Sở Nội vụ; Giám đốc Sở Văn hóa, Thể thao và Du lịch; Thủ trưởng các Sở, Ban, ngành tỉnh có liên quan, Chủ tịch Ủy ban nhân dân các huyện, thị xã, thành phố và các ông, bà có tên tại Điều 1 căn cứ quyết định này thi hành./.

**Nơi nhận:**

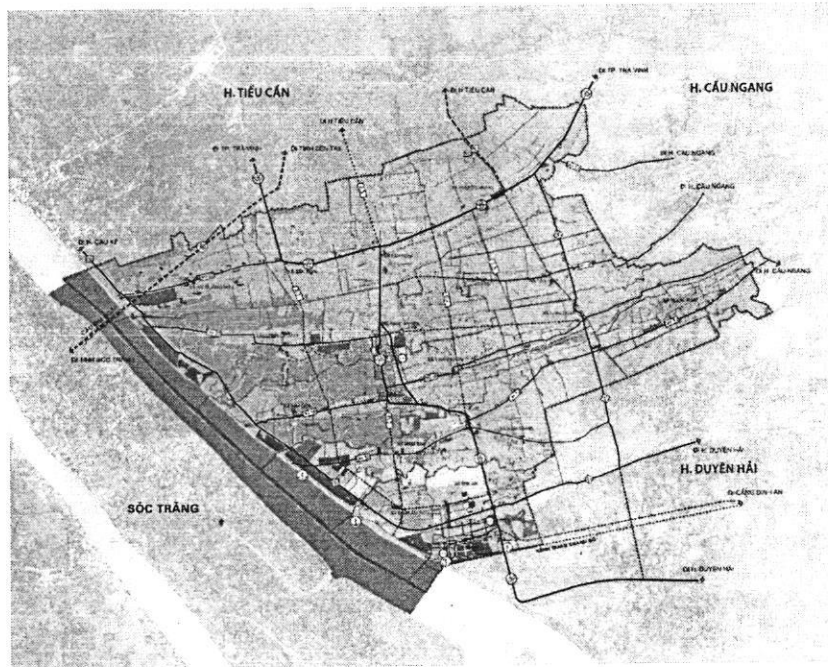
- TT.TU, TT.HĐND tỉnh (b/c);
- CT, các PCT UBND tỉnh;
- Như Điều 4;
- LĐVP;
- Lưu: VT, KGVX. 03



Lê Văn Hân

UBND HUYỆN TRÀ CÚ  
HỘI ĐỒNG TƯ VẤN ĐẶT TÊN ĐƯỜNG

**HỒ SƠ**  
**Đặt tên đường Thị trấn Trà Cú**  
**và Thị trấn Định An**



*Trà Cú, tháng 3/2022*

Trà Cú, ngày 15 tháng 02 năm 2022

Số: C/ /KH-HĐTVĐTĐ

**KẾ HOẠCH**  
**Đặt tên các tuyến đường nội thị trên địa bàn**  
**thị trấn Trà Cú và thị trấn Định An**

*Căn cứ Nghị định số 91/2005/NĐ-CP ngày 11/7/2005 của Chính phủ về việc Ban hành quy chế đặt tên, đổi tên đường phố và công trình công cộng;*

*Căn cứ Thông tư số 36/2006/TT-BVHTT ngày 20/3/2006 của Bộ Văn hóa Thông tin (nay là Bộ Văn hóa, Thể thao và Du lịch) về việc hướng dẫn thực hiện một số điều của quy chế đặt tên, đổi tên đường, phố và công trình công cộng ban hành kèm theo Nghị định số 91/2005/NĐ-CP;*

Hội đồng tư vấn đặt tên đường huyện Trà Cú (gọi tắt là Hội đồng) xây dựng kế hoạch đặt tên các tuyến đường nội thị trên địa bàn thị trấn Trà Cú và thị trấn Định An với nội dung cụ thể như sau:

**I. MỤC ĐÍCH, YÊU CẦU**

1. Nhằm góp phần thực hiện tốt công tác quản lý hành chính và tạo điều kiện thuận lợi cho các tổ chức, cá nhân thông qua tên đường cụ thể để thuận tiện trong hoạt động sản xuất, kinh doanh, quan hệ giao dịch kinh tế, văn hóa - xã hội. Đồng thời, góp phần giáo dục truyền thống lịch sử - văn hóa dân tộc, nâng cao tình yêu quê hương, đất nước, lòng tự hào dân tộc.

2. Sắp xếp lại hệ thống tên đường trên địa bàn thị trấn Trà Cú, thị trấn Định An phù hợp với quy hoạch chung, phục vụ cho công tác quản lý, đầu tư xây dựng hạ tầng kỹ thuật, chỉnh trang đô thị trên địa bàn huyện.

3. Việc đặt tên các tuyến đường phải tuân thủ các quy định của Chính phủ, phù hợp với đặc điểm tình hình tại địa phương, tạo sự đồng thuận cao của cán bộ, công chức, viên chức và Nhân dân.

4. Căn cứ vào vị trí, cấp độ, quy mô các tuyến đường để đặt tên tương ứng với ý nghĩa của địa danh, tầm quan trọng của sự kiện lịch sử và công lao của danh nhân.

**II. NỘI DUNG**

**A. ĐỐI VỚI THỊ TRẤN TRÀ CÚ**

**1. Các tuyến đường trong nội ô thị trấn đã đặt tên (13 tuyến đường)**

Thị trấn Trà Cú có 16 tuyến đường với tổng chiều dài 12km, trong đó có 13 tuyến đường đã được đặt tên, cụ thể như sau:

Stt	Tên đường	Đặc điểm, vị trí đường	Ghi chú
1	Đường 3 Tháng 2	- Chiều dài tuyến: 4.000 m - Nằm trên tuyến QL 53 đi ngang qua trung tâm thị trấn Trà Cú.	
2	Đường Nguyễn Huệ	- Chiều dài tuyến 740 m; chiều ngang 5 m - Điểm đầu giáp QL 53 - Điểm cuối giáp ranh ấp Sóc Chà A, xã Thanh Sơn	
3	Đường 2 Tháng 9	- Chiều dài tuyến 310 m; chiều ngang 5 m - Điểm đầu giáp QL 53 - Điểm cuối giáp Sân vận động huyện	
4	Đường 30 Tháng 4	- Chiều dài tuyến 850 m; chiều ngang 5 m - Điểm đầu giáp đường Cách mạng Tháng Tám - Điểm cuối giáp trường Tiểu học Thị trấn Trà Cú A	
5	Đường Trần Hưng Đạo	- Chiều dài tuyến 320 m; ngang 3,5 m - Điểm đầu giáp QL 53 - Điểm cuối giáp đường Cách mạng Tháng Tám	
6	Đường Nam Kỳ Khởi Nghĩa	- Chiều dài tuyến 290 m; ngang 3,5 m - Điểm đầu giáp QL 53 - Điểm cuối giáp đường Cách mạng Tháng Tám	
7	Đường Đồng Khởi	- Chiều dài tuyến 320 m; chiều ngang 5 m - Điểm đầu giáp QL 53 - Điểm cuối giáp đường Cách mạng Tháng Tám	
8	Đường 19 Tháng 5	- Chiều dài tuyến 320 m; chiều ngang 5 m - Điểm đầu giáp QL 53 - Điểm cuối giáp đường Cách mạng Tháng Tám	

- Điểm đầu giáp đường Trần Hưng Đạo
- Điểm cuối giáp đường Thống Nhất
- Chiều dài tuyến 315m; chiều ngang 3,5m

**a) Đầu tư mở rộng về chiều dài, qui mô:**

- Chiều dài tuyến 630,78m
- Chiều rộng mặt đường 5m

**b) Tổng chiều dài, qui mô tuyến đường:**

- Điểm đầu giáp đường 30 tháng 4.
- Điểm cuối giáp đường Thống Nhất
- Chiều dài tuyến 945,78m
- Chiều rộng mặt đường 5m

**2. Thị trấn Định An: Có 09 tuyến đường chưa được đặt tên:**

**2.1 Tuyến đường quốc lộ 53 từ khóm 7 đến khóm 3, thị trấn Định An.**

- Điểm đầu từ ngã 3 (Khu vực Mé Láng)
- Điểm cuối Cảng cá Định An
- Chiều dài toàn tuyến: 2.570m
- Lòng đường: 6m

Dự kiến đặt tên đường “3 tháng 2”

**2.2. Tuyến đường quốc lộ 53, thuộc khóm 7, thị trấn Định An.**

- Điểm đầu từ giáp xã Đại An
- Điểm cuối Bến phà Láng Sắt
- Chiều dài toàn tuyến: 1.300m
- Lòng đường: 7m

Dự kiến đặt tên đường “30 tháng 4”

**2.3. Tuyến đường thuộc khóm 3, thị trấn Định An.**

- Điểm đầu giáp Quốc lộ 53
- Điểm cuối Trạm Hoa Tiêu
- Chiều dài toàn tuyến: 730m
- Lòng đường: 7m

Dự kiến đặt tên đường “19 tháng 5”

**2.4. Tuyến đường thuộc khóm 3, thị trấn Định An.**

- Điểm đầu Trường Trung học cơ sở
- Điểm cuối Công ty Trọng Thủy
- Chiều dài toàn tuyến: 930m
- Lòng đường: 3,5m

Dự kiến đặt tên đường “Hai Bà Trưng”

**2.5. Tuyến đường thuộc khóm 3, thị trấn Định An.**

- Điểm đầu từ nhà bà Dương Thị Sáu

- Điểm cuối Nhà ông Nguyễn Bá Trọng
- Chiều dài toàn tuyến: 560m
- Lòng đường 6m

Dự kiến đặt tên đường “Đông Khởi”

**2.6. Tuyến đường thuộc nhóm 3, thị trấn Định An.**

- Điểm đầu trước Trạm Y tế
- Điểm cuối Nhà ông Trương Văn Đạt
- Chiều dài toàn tuyến: 310m
- Lòng đường: 6m

Dự kiến đặt tên đường “Cách mạng Tháng Tám”

**2.7. Tuyến đường thuộc nhóm 1, thị trấn Định An.**

- Điểm đầu từ giáp lộ nhựa (Lô 1)
- Điểm cuối Trạm Luồng Định An
- Chiều dài toàn tuyến: 700m
- Lòng đường: 4m

Dự kiến đặt tên đường “Thống nhất”

**2.8. Tuyến đường thuộc nhóm 1, thị trấn Định An.**

- Điểm đầu từ giáp lộ nhựa (Lô 2, 3)
- Điểm cuối Trạm Luồng Định An
- Chiều dài toàn tuyến: 760m
- Lòng đường: 4m

Dự kiến đặt tên đường “Độc Lập”

**2.9. Tuyến đường thuộc nhóm 1, thị trấn Định An.**

- Điểm đầu từ giáp Cầu Cá Lóc (nhóm 1)
- Điểm cuối giáp ấp Cá Lóc, xã Định An
- Chiều dài toàn tuyến: 650m
- Lòng đường: 4m

Dự kiến đặt tên đường “2 Tháng 9”

Ủy ban nhân dân huyện Trà Cú kính trình Hội đồng tư vấn đặt tên đường tỉnh Trà Vinh xem xét./.

**Nơi nhận:**

- Như trên;
- CT, các PCT UBND huyện;
- Phòng VH TT;
- LĐVP;
- Lưu: VT, NCTH. 02 bản *SM*

TM. ỦY BAN NHÂN DÂN  
KT. CHỦ TỊCH *NA*  
PHÓ CHỦ TỊCH



*km*  
Làng Thị Thắm



**QUYẾT ĐỊNH**

**Thành lập Hội đồng tư vấn đặt tên đường trên địa bàn huyện Trà Cú**

**CHỦ TỊCH ỦY BAN NHÂN DÂN HUYỆN TRÀ CÚ**

*Căn cứ Luật Tổ chức chính quyền địa phương ngày 19/6/2015 và Luật sửa đổi, bổ sung một số điều của Luật Tổ chức Chính phủ và Luật Tổ chức chính quyền địa phương ngày 22/11/2019;*

*Căn cứ Nghị định 91/2005/NĐ-CP ngày 11/7/2005 của Chính phủ về việc ban hành Quy chế đặt tên, đổi tên đường, phố và công trình công cộng;*

*Căn cứ Thông tư số 36/TT-BVHTT ngày 20/3/2006 của Bộ trưởng Bộ Văn hóa và Thông tin (nay là Bộ Văn hóa, Thể thao và Du lịch) hướng dẫn thực hiện một số điều của Quy chế đặt tên, đổi tên đường, phố và công trình công cộng ban hành kèm theo Nghị định số 91/2005/NĐ-CP ngày 11/7/2005 của Chính phủ;*

*Xét Tờ trình số 01/TTr-VHTT ngày 19/01/2021 của Trường phòng Văn hóa và Thông tin huyện,*

**QUYẾT ĐỊNH:**

**Điều 1.** Thành lập Hội đồng tư vấn đặt tên đường trên địa bàn huyện Trà Cú gồm các ông, bà có tên sau:

1. Bà Tăng Thị Thắm, Phó Chủ tịch UBND huyện, Chủ tịch Hội đồng.
  2. Ông Huỳnh Thanh Lam, Trưởng phòng Văn hóa và Thông tin, Phó Chủ tịch Thường trực Hội đồng.
  3. Ông Trần Thanh Tùng, Phó Trưởng Cơ quan Tổ chức - Nội vụ, Phó Chủ tịch Hội đồng.
- \* Các Ủy viên**
4. Ông Huỳnh Văn Danh, Trưởng phòng Kinh tế và Hạ tầng.
  5. Ông Hà Minh Hào, Trưởng phòng Tài nguyên và Môi trường.
  6. Ông Long Văn Vũ, Trưởng phòng Tài chính và Kế hoạch.
  7. Ông Trần Thanh Phong, Phó Giám đốc Trung tâm Văn hóa-Thông tin và Thể thao.

8. Mời ông Nguyễn Thanh Hùng, Phó Trưởng Ban Tuyên giáo Huyện ủy.

**\* Tổ thư ký Hội đồng**

9. Bà Thạch Kim Hạnh, Phó Trưởng phòng Văn hóa và Thông tin.

10. Ông Nguyễn Quang Sơn, Công chức Văn phòng Huyện ủy và Hội đồng nhân dân - Ủy ban nhân dân huyện.

11. Ông Nguyễn Phúc Định, Công chức Cơ quan Tổ chức - Nội vụ.

12. Ông Lê Văn Phú, Công chức phòng Kinh tế và Hạ tầng.

13. Ông Kim Ngân, Viên chức Trung tâm Văn hóa - Thông tin và Thể thao.

14. Mời ông Lâm Thanh Tú, Công chức Ban Tuyên giáo Huyện ủy.

## **Điều 2. Nhiệm vụ của Hội đồng tư vấn**

- Giúp Ủy ban nhân dân huyện nghiên cứu lập danh mục tên các đường; lấy ý kiến các cơ quan chuyên môn, tổ chức Đảng, Mặt trận Tổ quốc và các đoàn thể chính trị - xã hội dự kiến đặt tên các tuyến đường và công bố công khai để Nhân dân tham gia góp ý kiến trước khi Ủy ban nhân dân huyện trình Hội đồng nhân dân huyện, đảm bảo nguyên tắc về đặt tên đường theo quy định.

- Căn cứ các quy định tại điều 6, điều 7, điều 8, điều 9, điều 10, điều 11 của Quy chế đặt tên, đổi tên đường, phố và công trình công cộng ban hành kèm theo Nghị định số 91/2005/NĐ-CP ngày 11/7/2005 của Chính phủ để nghiên cứu lập danh mục tên các đường được lựa chọn, lưu trữ để có thể sử dụng lâu dài cho việc đặt tên đường trên địa bàn huyện.

- Lựa chọn những tên phù hợp dự kiến đặt tên đường báo cáo Ủy ban nhân dân huyện xem xét trình Hội đồng nhân dân huyện.

- Kiểm tra, đôn đốc việc thực hiện gắn biển tên đường theo quy định và phổ biến, tuyên truyền việc đặt tên đường; làm rõ ý nghĩa sự kiện lịch sử, giá trị di tích, danh lam thắng cảnh, công trạng của doanh nhân, nhân vật lịch sử được chọn để đặt tên đường trên địa bàn huyện để Nhân dân biết.

- Hội đồng tư vấn làm việc theo chế độ kiêm nhiệm và tự giải tán sau khi hoàn thành nhiệm vụ. Chủ tịch Hội đồng sử dụng con dấu của Ủy ban nhân dân huyện, Phó Chủ tịch Thường trực Hội đồng được sử dụng con dấu của Phòng Văn hóa và Thông tin trong thực hiện nhiệm vụ. Kinh phí hoạt động của Hội đồng thực hiện theo quy định hiện hành.

**Điều 3.** Chánh Văn phòng Huyện ủy và Hội đồng nhân dân - Ủy ban nhân dân huyện, Trưởng Cơ quan Tổ chức - Nội vụ, Trưởng phòng Văn hóa và Thông tin; Thủ trưởng các cơ quan, đơn vị có liên quan, Chủ tịch Ủy ban nhân dân xã, thị trấn và các ông, bà có tên ở Điều 1 căn cứ quyết định thi hành.

Quyết định có hiệu lực kể từ ngày ký./.

### **Nơi nhận:**

- Như Điều 3;
- TT.HU, HDND huyện;
- CT, các PCT UBND huyện;
- LDVP;
- Lưu: VT, NCTH, 01 bản. *Qu*



**CHỦ TỊCH**

Lê Thanh Bình

Số: 144 /TTr-UBND

Trà Cú, ngày 10 tháng 3 năm 2022

## TỜ TRÌNH

### Về việc đặt tên đường trên địa bàn thị trấn Trà Cú và thị trấn Định An

Kính gửi: Hội đồng tư vấn đặt tên đường tỉnh Trà Vinh.

(Sở Văn hóa, Thể thao và Du lịch).

Căn cứ Nghị định số 91/2005/NĐ-CP ngày 11/7/2005 của Chính Phủ về việc ban hành quy chế đặt tên, đổi tên đường và công trình công cộng; Thông tư số 36/2006/TT-BVHTT ngày 20/3/2006 của Bộ Văn hóa - Thông tin (nay là Bộ Văn hóa, Thể thao và Du lịch) về việc hướng dẫn thực hiện một số điều của Quy chế đặt tên, đổi tên đường phố và công trình công cộng thực hiện theo Nghị định số 91/2005/NĐ-CP.

Ủy ban nhân dân huyện kính trình Hội đồng tư vấn đặt tên đường tỉnh xem xét đặt tên đường trên địa bàn thị trấn Trà Cú và thị trấn Định An cụ thể, có hồ sơ kèm theo cụ thể:

**\* Cấp huyện:**

- Quyết định số 60/QĐ-UBND ngày 22/01/2021 của Ủy ban nhân dân huyện về thành lập Hội đồng tư vấn đặt tên đường trên địa bàn huyện Trà Cú.

- Kế hoạch số 01/KH-HĐTVĐTĐ ngày 15/02/2022 của Hội đồng tư vấn đặt tên đường.

- Bản trình chiếu hình ảnh cụ thể các tuyến đường.

- Trích biên bản họp Ban Thường vụ Huyện ủy.

**\* Cấp cơ sở:**

- Biên bản họp Ban Chấp hành Đảng bộ của Thị trấn Trà Cú và Thị trấn Định An.

- Biên bản họp lấy ý kiến người dân trên địa bàn Thị trấn Trà Cú và Thị trấn Định An.

### I. SỰ CẦN THIẾT

Nhằm góp phần thực hiện tốt công tác quản lý hành chính và tạo điều kiện thuận lợi cho các tổ chức, cá nhân thông qua tên đường cụ thể để thuận tiện trong hoạt động sản xuất, kinh doanh, quan hệ giao dịch kinh tế, văn hóa - xã hội. Đồng thời, góp phần giáo dục truyền thống lịch sử - văn hóa dân tộc, nâng cao tình yêu quê hương, đất nước, lòng tự hào dân tộc. Bên cạnh đó, việc sắp xếp lại hệ thống tên đường trên địa bàn thị trấn Trà Cú và thị trấn Định An phù hợp với quy hoạch

chung và phục vụ cho công tác quản lý, đầu tư xây dựng hạ tầng kỹ thuật và chỉnh trang đô thị trên địa bàn huyện.

## II. NỘI DUNG

1. Thị trấn Trà Cú: Có 03 tuyến đường chưa có đặt tên và 02 tuyến đường có thay đổi về chiều dài, qui mô), cụ thể như sau:

1.1. Tuyến đường thuộc nhóm 4, thị trấn Trà Cú (cạnh Ngân hàng Liên Việt chi nhánh Trà Vinh).

- Điểm đầu giáp với đường 3 tháng 2
  - Điểm cuối giáp với quốc lộ 53 (Giao với tuyến tránh quốc lộ 53)
  - Chiều dài toàn tuyến: 631,81m
  - Lòng đường: 5m
- Đề xuất đặt tên đường “31 tháng 12”

1.2. Tuyến đường thuộc nhóm 1, thị trấn Trà Cú (đường vào Trung tâm Y tế huyện Trà Cú).

- Điểm đầu giáp với đường 3 tháng 2
  - Điểm cuối giáp với ấp Trà Lés, xã Thanh Sơn
  - Chiều dài toàn tuyến: 837m
  - Lòng đường: 5m
- Đề xuất đặt tên đường “Lâm Văn Vững”

1.3. Tuyến đường thuộc nhóm 3, trấn Trà Cú:

- Điểm đầu giáp với đường 3 tháng 2
  - Điểm cuối giáp với đường Cách mạng Tháng 8
  - Chiều dài toàn tuyến: 364m
  - Lòng đường: 5m
- Đề xuất đặt tên đường “Đỗ Văn Nại”

1.4. Tuyến đường Đồng Khởi (thay đổi về chiều dài, qui mô)

- Điểm đầu giáp quốc lộ 53
- Điểm cuối giáp đường Cách Mạng Tháng 8
- Chiều dài tuyến 320m; chiều ngang 3,5m

a) Đầu tư mở rộng về chiều dài, qui mô:

- Chiều dài tuyến 729,06m
- Chiều rộng mặt đường 3,5m

b) Tổng chiều dài, qui mô tuyến đường:

- Điểm đầu giáp Quốc lộ 53 (cầu Thanh Sơn)
- Điểm cuối giáp đường Cách mạng Tháng 8
- Chiều dài tuyến 1.049,06m
- Chiều rộng mặt đường 3,5m

1.5. Tuyến đường Hai Bà Trưng (thay đổi về chiều dài, qui mô)

9	Đường Thống Nhất	- Chiều dài tuyến 320 m; chiều ngang 5 m - Điểm đầu giáp QL 53 - Điểm cuối giáp điểm cuối Chợ Trà Cú	
10	Đường Độc Lập	- Chiều dài tuyến 320 m; chiều ngang 3,5 m - Điểm đầu giáp QL 53 - Điểm cuối giáp đường Cách mạng Tháng Tám	
11	Đường Mậu Thân	- Chiều dài tuyến 320 m; chiều ngang 3,5 m - Điểm đầu giáp QL 53 - Điểm cuối giáp Kinh Xáng (sông Trà Cú)	
12	Đường Hai Bà Trưng	- Chiều dài tuyến 315 m; chiều ngang 3,5 m - Điểm đầu giáp đường Trần Hưng Đạo - Điểm cuối giáp đường Thống Nhất	
13	Đường Cách mạng Tháng Tám	- Chiều dài tuyến 1.030 m - Điểm đầu giáp đường 30/4 - Điểm cuối giáp đường Độc Lập	

## 2. Những tuyến đường đề xuất đặt tên (03 tuyến đường)

### 2.1 Tuyến đường mới thuộc Khóm 4, thị trấn Trà Cú (nằm cạnh Ngân hàng Bưu điện Liên Việt chi nhánh Trà Vinh).

#### a. Vị trí con đường

Điểm đầu giao với Đường 3 Tháng 2; điểm cuối giao với tuyến tránh Quốc lộ 53. Tuyến đường dài 631,81m. Chiều rộng nền đường 7m, mặt đường nhựa 5m. Đường lưu thông 02 chiều, thuộc địa bàn Khóm 4, đây là tuyến đường lưu thông phục vụ cho sản xuất kinh doanh và dân sinh, đáp ứng yêu cầu giao thông kịp thời thông suốt và an toàn, khắc phục tình trạng đứt quãng còn lại của hệ thống giao thông tạo mối liên kết giữa các khóm trong thị trấn, góp phần thúc đẩy phát triển kinh tế - xã hội, cải thiện đời sống của người dân, giảm nghèo nhanh và bền vững.

#### b. Dự kiến đặt tên đường là “Đường 31 tháng 12”

#### c. Tóm tắt tiểu sử<sup>1</sup>

31 tháng 12 năm 1946 là ngày Giải phóng huyện đầu tiên trên chiến trường Nam bộ trong cuộc kháng chiến chống thực dân Pháp, cũng là ngày hội giải phóng

<sup>1</sup> Trích từ: Lịch sử truyền thống cách mạng của Đảng bộ và Nhân dân huyện Trà Cú (1930-2010). NXB Chính trị quốc gia.

lần thứ nhất của nhân dân huyện Trà Cú, sau một năm trời chống thực Pháp quay lại xâm lược quê hương Trà Cú. Thắng lợi của 31/12/1946 đã khẳng định sức mạnh sáng tạo của nhân dân huyện nhà trong công cuộc đấu tranh tự giải phóng, thể hiện tinh thần đoàn kết toàn dân, ý trí quật cường của quân và dân huyện Trà Cú. Với ý nghĩa lịch sử trọng đại đó, Đảng bộ huyện khóa V quyết định hàng năm lấy ngày 31/12 làm ngày hội truyền thống, ngày lịch sử vẻ vang với chiến công oanh liệt của Đảng bộ, quân, dân Trà Cú.

## **2.2 Tuyến đường thuộc Khóm 1, thị trấn Trà Cú (Đường vào Trung tâm Y tế huyện Trà Cú).**

### **a. Vị trí con đường**

Điểm khởi đầu giáp với Đường 3 Tháng 2; điểm cuối giáp với ấp Trà Lés, xã Thanh Sơn. Tuyến đường dài 837m, lộ giới 12m, mặt đường nhựa 5m. Đường lưu thông 2 chiều, thuộc địa bàn Khóm 1, đây là tuyến đường lưu thông phục vụ giao thông vận tải cho người dân trong huyện.

### **b. Dự kiến đặt tên con đường là “Đường Lâm Văn Vững”**

### **c. Tóm tắt tiểu sử<sup>2</sup>**

Đồng chí Lâm Văn Vững (1919 - 2005). Quê quán: Xã Ngãi Xuyên, huyện Trà Cú, tỉnh Trà Vinh. Nguyên Bí thư Huyện ủy Trà Cú.

- Tham gia cách mạng: Tháng 3/1945.

- Vào Đảng Cộng sản Việt Nam: Tháng 4/1947.

Đồng chí Lâm Văn Vững sớm được các đồng chí đảng viên thế hệ 1930 giác ngộ, từ một thiếu niên đi ở đợ cho địa chủ đã tham gia hoạt động cách mạng, ông tham gia tổ chức Thanh niên Tiền phong và tham gia cướp chính quyền ngày 25/8/1945 do ông Đỗ Văn Nại trực tiếp chỉ huy.

Tháng 10/1946 đồng chí Lâm Văn Vững được phân công về xã Ngãi Xuyên làm cán bộ Quân sự và được phân công làm Chính trị viên Xã đội.

Năm 1949 - 1950, làm Phó Bí thư Chi bộ xã Ngãi Xuyên.

Năm 1952 - 1953 được bầu vào Ủy viên Ban Chấp hành Đảng bộ huyện, giữ chức vụ là Phó Chủ tịch Ủy ban Kháng chiến hành chính huyện, là Ủy viên Thường vụ Huyện ủy.

Tháng 10/1954, làm Bí thư Huyện ủy Trà Cú.

Năm 1957, lúc đồng chí Lâm Văn Vững làm Bí thư Huyện ủy, đồng chí trực tiếp chỉ đạo lực lượng vũ trang huyện ám sát, tiêu diệt tên Quản Xây tại chợ Đại An. Ngày 04/4/1958 đồng chí bị địch bắn trọng thương và bị bắt, tra tấn rất dã man, chúng bẻ gãy một đoạn xương trên cánh tay trái, làm cho đồng chí bị thương tật vĩnh viễn, sau đó Tòa án Sài Gòn kết án đồng chí 20 năm tù khổ sai ngoài Côn Đảo. Trong tù, đồng chí giữ chức Bí thư chi bộ, Ủy viên Ban Chỉ đạo đấu tranh

<sup>2</sup> Trích từ: Lịch sử truyền thống cách mạng của Đảng bộ và Nhân dân huyện Trà Cú (1930-2010). NXB Chính trị quốc gia.

chống địch trong các phòng và trại ở Côn Đảo. Đến năm 1972 đồng chí được đưa về Trại Hồ Nai. Ngày 18/02/1974 đồng chí được địch trao trả tù binh tại Lộc Ninh. Sau 30/4/1975 đồng chí về công tác tại quận Bình Thạnh, Thành phố Hồ Chí Minh và được nghỉ hưu năm 1997.

Ngày 22/2/2005, do vết thương cũ tái phát, đồng chí Lâm Văn Vững qua đời và được Thủ tướng Chính phủ công nhận liệt sĩ.

Đồng chí được Đảng và Nhà nước tặng thưởng nhiều Huân, Huy chương và Huy hiệu 55 năm tuổi Đảng. Năm 2014 đồng chí Lâm Văn Vững được Chủ tịch nước truy tặng danh hiệu Anh hùng Lực lượng vũ trang nhân dân.

### **2.3 Tuyến đường thuộc Khóm 3, thị trấn Trà Cú (Đường Lô 2).**

#### **a. Vị trí con đường**

Điểm khởi đầu giáp với Đường 3 Tháng 2; điểm cuối giáp với Đường Cách mạng Tháng Tám. Tuyến đường dài 364m, lộ giới 12m, mặt đường nhựa 5m. Đường lưu thông 02 chiều, thuộc địa bàn Khóm 3, đây là tuyến đường lưu thông phục vụ giao thông vận tải cho người dân trong huyện.

#### **b. Dự kiến đặt tên đường là “Đường Đỗ Văn Nại”**

#### **c. Tóm tắt tiểu sử<sup>3</sup>**

Đồng chí Đỗ Văn Nại (1918-1949) quê Bình Định. Xuất thân trong gia đình nho giáo yêu nước, lớn lên theo nghiệp gia đình Đỗ Văn Nại trở thành thầy giáo, với tâm lòng yêu nước được nung nấu và thôi thúc, người thầy giáo Đỗ Văn Nại từ bỏ giảng đường tham gia vào lực lượng giải phóng quân, ông hoạt động trên nhiều địa bàn khác nhau, vào đến Miền Tây ông là người lãnh đạo uy tín của tỉnh Cửu Long. Để đảm bảo cho cuộc kháng chiến giành thắng lợi trọn vẹn, đồng chí Đỗ Văn Nại chủ trương tiêu diệt Đồn Cầu Quan (Tiểu Cần) diệt 15 lính, thu 2 súng, cắt đứt sự chi viện của giặc, đồng thời chuẩn bị thêm vũ khí phục vụ cho chiến dịch. Đồng chí Đỗ Văn Nại được phân công trực tiếp chỉ huy lực lượng tự vệ chiến đấu và lực lượng công an tiến công và vây chặt Dinh quận, cuộc đọ sức suốt ngày đêm, địch không chịu nổi đầu hàng, kết quả 04 tên gồm: Cai Tổng Xây (Bến Dừa), Ban Biện Tốt (Đôn Châu), Cai Tổng huyện Hàm Tân (Đại An), huyện Hàm Liểu (Vàm Trà Cú) đều chấp nhận ra hàng.

Đồng chí Đỗ Văn Nại được phân công phụ trách lực lượng vũ trang gồm Cộng hòa vệ binh, Quốc gia tự vệ cuộc quận (tiền thân Công an), một đội cảm tử và tự vệ ở các xã, áp đều cử người tin cậy ra làm đội trưởng các đội tự vệ và cảm tử.

Đồng chí Đỗ Văn Nại lãnh đạo một đơn vị vũ trang chỉ được trang bị 2 khẩu súng 2 nòng, 1 khẩu súng Anh, vài trái lựu đạn, còn lại toàn là vũ khí thô sơ, lập phòng tuyến chặn địch ở Đầu Giồng (Phước Hưng) và các tuyến chặn địch ở ấp Chợ, ấp Chòm Chuối, Trà Trót và cầu Bung Sen.

<sup>3</sup> Trích từ: Lịch sử truyền thống cách mạng của Đảng bộ và Nhân dân huyện Trà Cú (1930-2010). NXB Chính trị quốc gia.

Năm 1948 đồng chí đứng trên lễ đài hướng dẫn mọi người sơ tán. Một quả bom rơi trúng lễ đài và đồng chí Đỗ Văn Nại đã anh dũng hy sinh.

Sau ngày đồng chí hy sinh, một con kinh ở Trà Cú và một trường tiểu học kháng chiến của Ty Giáo dục ở Trà Vinh được mang tên ông.

## **B. ĐỐI VỚI THỊ TRẤN ĐỊNH AN**

### **1. Hiện trạng hệ thống giao thông thị trấn.**

Trong nhiều năm qua, mạng lưới giao thông trên địa bàn thị trấn Định An được đầu tư xây dựng mới và cải tạo, nâng cấp đảm bảo giao thông đi lại cho người dân. Thị trấn Định An hiện tại có 09 tuyến đường giao thông đã được bê tông và trải nhựa với tổng chiều dài 8,69 km.

### **2. Những tuyến đường dự kiến đặt tên: 09 tuyến đường.**

#### **2.1 Tuyến đường Quốc lộ 53**

##### **a. Vị trí con đường**

Điểm khởi đầu từ ngã 3 (cua Mé Láng) ; điểm cuối Cảng cá Định An, đường dài 2.750m, mặt đường nhựa 6m. Đường lưu thông 02 chiều, thuộc địa bàn Khóm 7, Khóm 5 và Khóm 3; đây là tuyến đường phục vụ việc đi lại và vận chuyển hàng hóa cho người dân trong và ngoài thị trấn, đặc biệt là vận chuyển các mặt hàng thủy sản đến các địa phương khác.

##### **b. Dự kiến đặt tên đường là “Đường 3 Tháng 2”**

##### **c. Tóm tắt tiểu sử<sup>4</sup>**

Đảng Cộng sản Việt Nam ra đời ngày 03/02/1930 là kết quả tất yếu của cuộc đấu tranh dân tộc và đấu tranh giai cấp, là sự khẳng định vai trò lãnh đạo của giai cấp công nhân Việt Nam và hệ tư tưởng Mác-Lênin đối với cách mạng Việt Nam. Sự kiện Đảng Cộng sản Việt Nam ra đời là sự kiện lịch sử có ý nghĩa trọng đại, là một bước ngoặt vô cùng quan trọng trong lịch sử cách mạng Việt Nam, là một sự kiện đánh dấu một mốc son chói lọi trên con đường phát triển của dân tộc ta.

Sự ra đời của Đảng Cộng sản Việt Nam là sản phẩm của sự kết hợp chủ nghĩa Mác-Lênin với phong trào công nhân và phong trào yêu nước của nhân dân Việt Nam, là sự kiện gắn liền với tên tuổi của Lãnh tụ Nguyễn Ái Quốc - Hồ Chí Minh.

Sự kiện thành lập Đảng Cộng sản Việt Nam và Cương lĩnh chính trị được xây dựng ngay từ khi được thành lập (trong đó xác định đúng đắn con đường cách mạng là giải phóng dân tộc theo phương hướng cách mạng vô sản) chính là cơ sở để Đảng Cộng sản Việt Nam - một Đảng vừa mới được thành lập nhưng đã giương cao được ngọn cờ lãnh đạo phong trào cách mạng Việt Nam; giải quyết tốt nhất tình trạng khủng hoảng về đường lối cách mạng, về giai cấp lãnh đạo cách mạng diễn ra đầu thế kỷ XX, mở ra con đường và phương hướng phát triển mới cho đất nước và dân tộc Việt Nam. Chính đường lối này là cơ sở đảm bảo cho sự tập hợp

<sup>4</sup> Trích từ: Những sự kiện lịch sử của Đảng. NXB Sự thật năm 1976.



lực lượng và sự đoàn kết, thống nhất của toàn dân tộc cùng chung tư tưởng và hành động để hoàn thành thắng lợi cuộc cách mạng dân tộc dân chủ, từng bước xây dựng thành công chủ nghĩa xã hội ở nước ta. Đây cũng là điều kiện cơ bản quyết định phương hướng phát triển, con đường cách mạng Việt Nam trong suốt 90 năm qua.

Đảng Cộng sản Việt Nam ra đời và việc Đảng chủ trương coi cách mạng Việt Nam là một bộ phận của phong trào cách mạng thế giới đã tranh thủ được sự ủng hộ to lớn của cách mạng thế giới, đã kết hợp sức mạnh dân tộc với sức mạnh của thời đại và đã làm nên những thắng lợi vẻ vang. Đồng thời cách mạng Việt Nam cũng góp phần tích cực vào sự nghiệp đấu tranh chung của nhân dân thế giới vì hoà bình, độc lập dân tộc và tiến bộ xã hội.

## **2.2 Tuyến đường Quốc lộ 53, thuộc Khóm 7, thị trấn Định An**

### **a. Vị trí con đường**

Điểm khởi đầu từ giáp xã Đại An; điểm cuối là Bến phà Láng Sắt. Tuyến đường dài 1.300m, mặt đường nhựa 7m. Đường lưu thông 2 chiều, thuộc địa bàn Khóm 7, đây là tuyến đường phục vụ việc đi lại và vận chuyển hàng hóa cho người dân trong và ngoài thị trấn.

### **b. Dự kiến đặt tên đường là “Đường 30 Tháng 4”**

### **c. Tóm tắt tiểu sử<sup>5</sup>**

Sự kiện lịch sử 30/4/1975 còn được gọi là Ngày 30 tháng 4, Ngày giải phóng miền Nam, thống nhất đất nước. Đây là kết quả đỉnh cao của Chiến dịch Hồ Chí Minh, đánh dấu sự sụp đổ hoàn toàn của Chính quyền Sài Gòn và đế quốc Mỹ ở miền Nam Việt Nam, mở ra một kỷ nguyên mới, kỷ nguyên độc lập dân tộc và chủ nghĩa xã hội.

Ngày 30/4/1975 không chỉ là biểu tượng đáng tự hào của dân tộc Việt Nam, mà còn là tấm gương sáng về công cuộc đấu tranh giải phóng dân tộc. Vào thời gian đó, nước ta chỉ là một đất nước nghèo, trình độ dân trí thấp, kinh tế kém phát triển và bị chiến tranh tàn phá nặng nề. Vậy mà, nhờ sự lãnh đạo sáng suốt của Đảng, sự kiên cường, đoàn kết của cả dân tộc; nhân dân Việt Nam đã viết nên câu chuyện thần kỳ đánh đuổi chủ nghĩa đế quốc bằng chính sức mình.

Chiến thắng của nhân dân Việt Nam trước đế quốc Mỹ hùng mạnh đã góp phần làm suy yếu thế lực của chủ nghĩa đế quốc xâm lược; đảo lộn hoàn toàn kế hoạch xâm lược Đông Nam Á của Mỹ. Qua đó, trở thành động lực, nguồn cổ vũ tinh thần to lớn, thúc đẩy các dân tộc bị đô hộ trên thế giới vùng lên chiến đấu.

Ngày kỷ niệm Giải phóng miền Nam, thống nhất đất nước là ngày cả dân tộc cùng ôn lại truyền thống lịch sử vẻ vang hào hùng, giáo dục thế hệ trẻ về tình yêu quê hương đất nước và bài học về sức mạnh đoàn kết, một lòng.

## **2.3 Tuyến đường thuộc Khóm 3, thị trấn Định An**

<sup>5</sup> Trích từ: Những sự kiện lịch sử của Đảng. NXB Sự thật năm 1976.

### a. Vị trí con đường

Điểm khởi đầu từ giáp Quốc lộ 53 ; điểm cuối Trạm Hoa Tiêu. Tuyến đường dài 730m, mặt đường nhựa 6m. Đường lưu thông 02 chiều, thuộc địa bàn Khóm 3, đây là tuyến đường phục vụ việc đi lại và vận chuyển hàng hóa cho người dân trong và ngoài thị trấn.

### b. Dự kiến đặt tên đường là “Đường 19 tháng 5”

### c. Tóm tắt tiểu sử<sup>6</sup>

Ngày 19/5 là ngày sinh Chủ tịch Hồ Chí Minh, vị lãnh tụ thiên tài của Đảng và dân tộc ta, người thầy vĩ đại của cách mạng Việt Nam, Anh hùng giải phóng dân tộc, Danh nhân văn hóa thế giới, người làm rạng rỡ dân tộc ta, nhân dân ta và non sông đất nước ta, người chiến sĩ cộng sản quốc tế mẫu mực, người bạn thân thiết của các dân tộc đã và đang đấu tranh vì hòa bình, độc lập dân tộc, dân chủ và tiến bộ xã hội trên toàn thế giới. Tuy đã đi xa, nhưng Chủ tịch Hồ Chí Minh vẫn sống mãi cùng non sông, đất nước và nhân dân Việt Nam, hiển hiện trong những di sản vô giá Người để lại cho chúng ta: Tư tưởng Hồ Chí Minh, Thời đại Hồ Chí Minh và Những giá trị cao đẹp về đạo đức cách mạng Hồ Chí Minh.

## 2.4 Tuyến đường thuộc Khóm 3, thị trấn Định An

### a. Vị trí con đường

Điểm khởi đầu từ Trường Trung học cơ sở Thị trấn Định An; điểm cuối Công ty Trọng Thủy. Tuyến đường dài 930m, mặt đường nhựa 3,5m. Đường lưu thông 02 chiều, thuộc địa bàn Khóm 3, đây là tuyến đường phục vụ việc đi lại và vận chuyển hàng hóa cho người dân trong và ngoài thị trấn.

### b. Dự kiến đặt tên đường là “Đường Hai Bà Trưng”

### c. Tóm tắt tiểu sử<sup>7</sup>

Hai Bà Trưng là tên gọi tắt, suy tôn 02 nữ anh hùng đầu tiên của dân tộc Việt Nam. Đó là hai chị em sinh đôi Trưng Trắc và Trưng Nhị.

Trưng Trắc là người can đảm, hùng dũng đã cùng em gái đứng đầu cuộc khởi nghĩa liên kết được sức mạnh toàn dân. Chỉ trong một thời gian ngắn, Hai Bà Trưng đã quét sạch giặc thù khỏi bờ cõi và được tôn làm vua, đứng đầu đất nước độc lập trong thời gian 03 năm với Kinh đô tại Mê Linh. Sau đó, nhà Hán sang tái xâm lược, Hai Bà Trưng đã dũng cảm đương đầu cùng quân giặc, tổ chức kháng chiến đánh những trận lớn từ Tây Vu, Lãng Bạc đến Cẩm Khê và cuối cùng đã hy sinh anh dũng, để lại tấm gương oanh liệt nghìn thu. Đại Việt sử ký toàn thư coi Trưng Trắc là một vị vua trong lịch sử, với tên gọi Trưng Nữ Vương.

## 2.5 Tuyến đường thuộc Khóm 3, thị trấn Định An

### a. Vị trí con đường

<sup>6</sup> Trích từ: Những sự kiện lịch sử của Đảng. NXB Sự thật năm 1976.

<sup>7</sup> Trích từ: Những sự kiện lịch sử của Đảng. NXB Sự thật năm 1976.

Điểm khởi đầu từ nhà bà Dương Thị Sáu (đầu Chợ thị trấn Định An); điểm cuối nhà ông Nguyễn Bá Trọng, đường dài 600m, mặt đường nhựa 6m. Đường lưu thông 02 chiều, thuộc địa bàn Khóm 3, đây là tuyến đường phục vụ việc đi lại và vận chuyển hàng hóa người dân trong và ngoài thị trấn.

**b. Dự kiến đặt tên đường là “Đường Đồng Khởi”**

**c. Tóm tắt tiểu sử<sup>8</sup>**

Phong trào “*Đồng khởi*” năm 1960 ở Bến Tre đã đi vào lịch sử truyền thống cách mạng Việt Nam, được nhân dân cả nước và một số nước trên thế giới biết đến; được xem là một sự kiện lịch sử trọng đại, một dấu son chói lọi trong cuộc kháng chiến chống Mỹ cứu nước nói riêng và lịch sử đấu tranh giải phóng dân tộc nói chung dưới sự lãnh đạo của Đảng và Chủ tịch Hồ Chí Minh kính yêu.

Trước tình cảnh vô cùng đen tối của cách mạng miền Nam, để chuyển tình thế cách mạng, Ban Chấp hành Trung ương Đảng (khoá II) dưới sự chủ trì của Chủ tịch Hồ Chí Minh đã tiến hành kỳ họp thứ 15 từ ngày 12 đến 22/01/1959, bàn và đề ra đường lối cách mạng miền Nam. Nghị quyết 15 ra đời với chủ trương “*Lấy sức mạnh của quần chúng, dựa vào lực lượng chính trị của quần chúng là chủ yếu, kết hợp với lực lượng vũ trang để đánh địch, giành chính quyền của đế quốc và phong kiến, dựng lên chính quyền cách mạng*”.

Với lòng khát khao mong đợi, chờ lệnh Đảng, nên ngay sau Nghị quyết 15 ra đời, như nắng hạn gặp mưa rào, Đảng bộ và nhân dân Bến Tre nhanh chóng tiếp thu, quán triệt một cách sâu sắc, đầy đủ, thấu đáo trong toàn Đảng và nhân dân, tạo nên một khí thế cách mạng chưa từng có. Sáng ngày 17/01/1960, dưới sự lãnh đạo của Tỉnh ủy, cuộc Đồng khởi nổ ra vô cùng quyết liệt tại 03 xã Định Thủy, Bình Khánh và Phước Hiệp, huyện Mỏ Cày và sau đó đồng loạt nổ ra trên toàn tỉnh, với lực lượng chính trị, lực lượng vũ trang tuyên truyền ngày càng lớn mạnh, gây cho địch nhiều thiệt hại nặng nề.

Chỉ một tuần Đồng khởi, ta đã bức rút, bức hàng 20 đồn bót, tiêu diệt, bắt giáo dục hàng trăm tên ác ôn - làm cho chúng vô cùng bất ngờ, hoang mang; buộc Ngô Đình Diệm phải lo sợ thốt lên “*Cái ung nhọt Kiến Hoà rất nguy hiểm, nếu không loại trừ ngay sẽ sụp đổ chế độ*”. Ngay lập tức Ngô Đình Diệm tiến hành chiến dịch “*Bình trị Kiến Hoà*”. Ngày 25/3/1960, địch đưa hơn 10.000 quân hỗn hợp đến bao vây 03 xã Bình Khánh, Định Thủy và Phước Hiệp. Chúng cho rằng nơi đây là lá cờ đầu và là nơi chứa cơ quan đầu não và lực lượng quân sự chủ yếu của ta. Nhưng với sự vững vàng, mưu trí, Ban chỉ huy Đồng khởi vận dụng sáng tạo và phát triển nghệ thuật quân sự chiến tranh nhân dân lên đỉnh cao mới. Tập trung bố trí trận địa khắp địa bàn như gài mìn, hình thành các bãi chông theo các hướng địch tiến quân (ta dự báo), tổ chức lực lượng chặn bắn tỉa, chặn đánh. Một mặt, Tỉnh ủy chủ trương đưa hàng trăm ghe, xuồng chở trên 5.000 người già, trẻ em, phụ nữ, chăn mền, chiếu gối, xoong, nồi, heo, gà... lên tràn ngập thị trấn Mỏ Cày và tổ chức cho trên 5.000 đồng bào các xã lân cận đến hỗ trợ, đấu tranh trực

<sup>8</sup> Trích từ: Những sự kiện lịch sử của Đảng. NXB Sự thật năm 1976.

diện với địch, tổ cáo hành vi bắn giết, hãm hiếp phụ nữ của bọn lính quyết liệt, đòi địch phải rút quân, ngưng bắn pháo, hãm hiếp. Cùng lúc đó thì cuộc đấu tranh chính trị cũng nổ ra khắp các huyện trong tỉnh, tại Giồng Trôm lực lượng lên đến hơn 5.000 người, đấu tranh nhiều ngày tại trung tâm Quận lỵ.

Thắng lợi của cuộc Đồng Khởi ở Bến Tre 1960 đã phá vỡ bộ máy kìm, kẹp của địch, là mũi đột phá, kìm kẹp của địch, mở màn cho cao trào mới của cách mạng miền Nam chuyển từ thế phòng ngự, gìn giữ lực lượng sang thế tiến công và liên tiếp tiến công địch, giành thắng lợi - là tiếng súng báo hiệu sự sụp đổ của chế độ Mỹ - Ngụy không sao tránh khỏi. Khẳng định tính đúng đắn, kịp thời của Nghị quyết 15 Trung ương Đảng và Đảng bộ Bến Tre đã quán triệt sâu sắc đường lối, phương châm của Đảng, linh hoạt vận dụng sáng tạo vào điều kiện thực tế của tỉnh, động viên toàn dân đứng lên Đồng khởi; khẳng định có Nghị quyết 15 mới có phong trào Đồng khởi, đúng với nội dung và tính chất của một cuộc Đồng khởi. Vì trước đó có một số cuộc khởi nghĩa vũ trang ở vài nơi, nhưng không giữ và làm chủ, mở rộng địa bàn, không phá được hệ thống kìm kẹp của địch.

Đồng Khởi ở Bến Tre 1960 thắng lợi, đó còn là sự quán triệt sâu sắc quan điểm quân chúng của Đảng và Bác Hồ, thấy được sức mạnh to lớn của quần chúng, nên luôn bám sát vào dân, tin tưởng tuyệt đối ở dân, dựa vào dân, quan tâm bảo vệ và chăm lo quyền lợi của nhân dân, từ đó mà gìn giữ và phát triển lực lượng Đảng, nên đã phát động và quy tụ toàn bộ lực lượng nhân dân vào cuộc Đồng khởi. Sự vận dụng sáng tạo và nhuần nhuyễn chiến lược tổng hợp của Đảng, tổ chức chỉ đạo chặt chẽ, linh hoạt trong thao lược, dứt khoát trong chỉ đạo triển khai tổ chức thực hiện; phát triển nghệ thuật tổ chức lực lượng cách mạng (lực lượng chính trị, lực lượng vũ trang, binh vận) trong tấn công địch, đây là một trong những đỉnh cao của nghệ thuật chiến tranh nhân dân; đặc biệt là biết sử dụng, bố trí lực lượng tạo nên sức mạnh tổng hợp để đánh bại địch giành thắng lợi.

## **2.6 Tuyến đường thuộc Khóm 3, thị trấn Định An**

### **a. Vị trí con đường**

Điểm khởi đầu từ Trạm Y tế thị trấn Định An; điểm cuối nhà ông Trương Văn Đạt (Ba Đạt), đường dài 310m, mặt đường nhựa 6m. Đường lưu thông 02 chiều, thuộc địa bàn Khóm 3, đây là tuyến đường phục vụ việc đi lại và vận chuyển hàng hóa người dân trong và ngoài thị trấn.

### **b. Dự kiến đặt tên đường là “Đường Cách mạng Tháng Tám”**

### **c. Tóm tắt tiểu sử<sup>9</sup>**

Cách mạng Tháng Tám năm 1945 thành công là thắng lợi to lớn đầu tiên của nhân dân ta từ khi có Đảng lãnh đạo, mở ra bước ngoặt vĩ đại trong lịch sử dân tộc Việt Nam. Chính quyền về tay nhân dân, Nước Việt Nam Dân chủ Cộng hòa ra đời - Nhà nước công nông đầu tiên ở Đông Nam Á; chấm dứt chế độ quân chủ phong kiến ở Việt Nam; kết thúc hơn 80 năm nhân dân ta dưới ách đô hộ của thực dân, phát xít. Nhân dân Việt Nam từ thân phận nô lệ trở thành người dân một nước độc

<sup>9</sup> Trích từ: Những sự kiện lịch sử của Đảng. NXB Sự thật năm 1976.

lập, làm chủ vận mệnh của mình. Nước Việt Nam từ một nước thuộc địa nửa phong kiến trở thành một nước độc lập, tự do và dân chủ. Đảng Cộng sản Việt Nam trở thành một Đảng cầm quyền. Từ đây, đất nước, xã hội, dân tộc và con người Việt Nam bước vào kỷ nguyên mới, kỷ nguyên độc lập dân tộc gắn liền với chủ nghĩa xã hội.

Cách mạng Tháng Tám là thắng lợi của chủ nghĩa Mác - Lênin được vận dụng sáng tạo vào hoàn cảnh cụ thể của cách mạng Việt Nam; là thắng lợi của tư tưởng Hồ Chí Minh và đường lối cách mạng của Đảng ta gắn độc lập dân tộc với chủ nghĩa xã hội, gắn sức mạnh dân tộc với sức mạnh thời đại; là sự thể nghiệm thành công đầu tiên chủ nghĩa Mác - Lênin tại một nước thuộc địa ở châu Á. Đây còn là quá trình phát triển tất yếu của lịch sử dân tộc trải qua mấy nghìn năm phấn đấu, đỉnh cao của ý chí quật cường, sức mạnh cố kết cộng đồng, tầm cao trí tuệ của dân tộc hòa quyện với chủ nghĩa Mác - Lênin, tư tưởng Hồ Chí Minh với xu thế của thời đại vì hòa bình, dân chủ và tiến bộ xã hội, vì độc lập dân tộc và chủ nghĩa xã hội.

Thắng lợi của Cách mạng Tháng Tám cổ vũ phong trào đấu tranh giải phóng dân tộc ở các nước bị chủ nghĩa đế quốc thực dân áp bức, thống trị. Nó khẳng định rằng, trong điều kiện trào lưu của cách mạng vô sản, cuộc cách mạng do một đảng của giai cấp công nhân lãnh đạo không chỉ có thể thành công ở một nước tư bản kém phát triển, nơi mất xích yếu nhất của chủ nghĩa đế quốc mà còn có thể thành công ở ngay một nước thuộc địa nửa phong kiến lạc hậu để đưa cả dân tộc đó đi lên theo con đường của chủ nghĩa xã hội.

Thắng lợi của Cách mạng Tháng Tám là thắng lợi của ý chí độc lập tự chủ, tự lực, tự cường của dân tộc Việt Nam và là thắng lợi vĩ đại của tư tưởng Hồ Chí Minh về độc lập dân tộc gắn liền với chủ nghĩa xã hội ở Việt Nam. Từ thắng lợi to lớn đó, đã cổ vũ nhân dân ta kiên cường đấu tranh giành độc lập dân tộc, thống nhất đất nước, bằng Chiến dịch Hồ Chí Minh năm 1975 lịch sử. Đất nước hoàn toàn độc lập, người dân được hoàn toàn tự do, hạnh phúc.

## **2.7 Tuyến đường thuộc Khóm 1, thị trấn Định An**

### **a. Vị trí con đường**

Điểm đầu từ giáp lộ nhựa lô 1 (dưới chân cầu Cá Lóc về hướng Tây); điểm cuối Trạm Luồng Định An. Tuyến đường dài 700m, mặt đường nhựa 4m. Đường lưu thông 02 chiều, thuộc địa bàn Khóm 1, đây là tuyến đường phục vụ việc đi lại và vận chuyển hàng hóa người dân trong và ngoài thị trấn.

### **b. Dự kiến đặt tên đường là “Đường Thống Nhất”**

### **c. Tóm tắt tiểu sử<sup>10</sup>**

Ngày Thống nhất đánh dấu sự kiện chấm dứt Chiến tranh Việt Nam khi Tổng thống Việt Nam Cộng hòa Dương Văn Minh cùng nội các tuyên bố đầu hàng vô điều kiện các lực lượng Việt Nam Dân chủ Cộng hòa và Mặt trận Dân tộc Giải

<sup>10</sup> Trích từ: Những sự kiện lịch sử của Đảng, NXB Sự thật năm 1976.

phóng miền Nam Việt Nam vào sáng ngày 30 tháng 4 năm 1975. Ngày này là kết quả trực tiếp của Chiến dịch Mùa Xuân năm 1975 và là một mốc quan trọng trong lịch sử Việt Nam.

Sự kiện 30 tháng 4 diễn ra sau khi tất cả công dân và binh lính Mỹ cùng với hàng ngàn người Việt phục vụ cho Chính phủ Việt Nam Cộng hòa ở miền Nam Việt Nam di tản khỏi Sài Gòn. Năm 1976, Việt Nam chính thức tuyên cử bầu Quốc hội thống nhất và Sài Gòn được đổi tên thành Thành phố Hồ Chí Minh, theo tên của cố Chủ tịch Việt Nam Dân chủ Cộng hòa Hồ Chí Minh.

Hằng năm, tại Việt Nam có rất nhiều hoạt động được tổ chức để kỷ niệm ngày này. Nó còn là ngày nghỉ lễ quốc gia, được ghi trong các văn bản pháp luật với tên gọi "*Ngày Chiến thắng*".

Trong khi đó, tại một số cộng đồng người Việt hải ngoại, gồm những người đã từng phục vụ cho Chính quyền Việt Nam Cộng hòa, có tư tưởng chống Chính phủ hiện tại của Việt Nam gọi đây là ngày Tháng Tư đen, Ngày Sài Gòn thất thủ, Ngày Quốc hận.

## **2.8 Tuyến đường thuộc Khóm 1, thị trấn Định An**

### **a. Vị trí con đường**

Điểm khởi đầu từ giáp lộ nhựa lô 2; điểm cuối Trạm Luồng Định An. Tuyến đường dài 760m, mặt đường nhựa 4m. Đường lưu thông 02 chiều, thuộc địa bàn Khóm 1, đây là tuyến đường phục vụ việc đi lại và vận chuyển hàng hóa người dân trong và ngoài thị trấn.

### **b. Dự kiến đặt tên đường là “Đường Độc Lập”**

### **c. Tóm tắt tiêu sử<sup>11</sup>**

Tuyên ngôn Độc lập là một văn kiện lịch sử, một văn bản pháp lý quan trọng bậc nhất của Nước Việt Nam Dân chủ Cộng hòa. Với hệ thống lập luận ngắn gọn, chặt chẽ, lý lẽ sắc bén, giọng văn hùng hồn, chứa đựng những nội dung bất hủ, một cơ sở pháp lý vững chắc không chỉ có giá trị lịch sử, khẳng định mạnh mẽ chủ quyền quốc gia của dân tộc Việt Nam trước toàn thế giới, mà còn có ý nghĩa thời đại sâu sắc mở ra thời kỳ mới của dân tộc ta trên con đường phát triển.

Tuyên ngôn Độc lập cũng là án văn chính luận giàu chất trí tuệ, chứa đựng những tư tưởng cao đẹp, giàu giá trị nhân bản. Không khô khan, lý trí mà giàu cảm hứng, không bi lụy, cảm thương, mà có giọng điệu hùng tráng, quyết đoán, uyển chuyển, thuyết phục.

Bản Tuyên ngôn Độc lập khẳng định quyền thiêng liêng, bất khả xâm phạm của nhân dân Việt Nam được hưởng tự do, độc lập mà tự mình giành lại từ tay Nhật: *“Một dân tộc đã gan góc chống ách nô lệ của Pháp hơn 80 năm nay, một dân tộc đã dũng cảm đứng về phía Đồng minh chống phát xít Nhật; dân tộc đó phải được tự do, dân tộc đó phải được độc lập... và sự thật đã thành một nước tự do độc lập”*.

<sup>11</sup> Trích từ: Những sự kiện lịch sử của Đảng. NXB Sự thật năm 1976.

Bản Tuyên ngôn chính thức chỉ ra một chính quyền cách mạng mới của nhân dân Việt Nam được xây dựng và trưởng thành theo đúng ý nguyện của mọi tầng lớp nhân dân và cả dân tộc Việt Nam.

Tuyên ngôn Độc lập khẳng định ý chí sắt đá không gì lay chuyển nổi và đồng thời là triết lý nhân sinh vĩnh hằng của dân tộc Việt Nam được Chủ tịch Hồ Chí Minh phát hiện, khẳng định: *“Không có gì quý hơn độc lập tự do”*.

Tuyên ngôn Độc lập là sản phẩm của sự kết hợp các giá trị của truyền thống anh hùng, bất khuất và ý chí độc lập dân tộc của Việt Nam với sứ mệnh cao cả của giai cấp vô sản được đề cập trong Tuyên ngôn Đảng Cộng sản (năm 1848). Nó thể hiện rõ nét Cách mạng Việt Nam là một bộ phận hữu cơ của Cách mạng Thế giới và giai cấp vô sản Việt Nam là một bộ phận không thể tách rời của giai cấp vô sản thế giới có sứ mệnh lịch sử cao cả và vĩ đại là giải phóng dân tộc và nhân loại.

Bản Tuyên ngôn Độc lập là thể hiện lòng trung thành tuyệt đối với chủ nghĩa Mác - Lênin của Đảng Cộng sản Việt Nam, đứng đầu là Chủ tịch Hồ Chí Minh.

Bản Tuyên ngôn còn cho thấy Chủ tịch Hồ Chí Minh có tầm nhìn chiến lược về sự phát triển của đất nước, có những dự báo thiên tài về tương lai của cách mạng cũng như quá trình hội nhập sâu rộng của Việt Nam vào phong trào cách mạng thế giới.

Bản Tuyên ngôn Độc lập khai sinh ra nước Việt Nam Dân chủ Cộng hòa (nay là Nước Cộng hòa xã hội chủ nghĩa Việt Nam) do Chủ tịch Hồ Chí Minh trực tiếp soạn thảo và công bố trước toàn thể nhân dân Việt Nam và thế giới cho thấy trí tuệ sắc sảo và lỗi lạc của Người. Đây là kết quả của một quá trình tư duy khoa học độc đáo và thiên tài của Chủ tịch Hồ Chí Minh.

## **2.9 Tuyến đường thuộc Khóm 1, thị trấn Định An**

### **a. Vị trí con đường**

Điểm khởi đầu từ giáp cầu Cá Lóc ; điểm cuối giáp ấp Cá Lóc, xã Định An. Tuyến đường dài 650m, mặt đường nhựa 4m. Đường lưu thông 02 chiều, thuộc địa bàn Khóm 1, đây là tuyến đường phục vụ việc đi lại và vận chuyển hàng hóa người dân trong và ngoài thị trấn.

### **b. Dự kiến đặt tên đường là “Đường 2 Tháng 9”**

### **c. Tóm tắt tiểu sử<sup>12</sup>**

Ngày 2/9 mang một ý nghĩa không thể nào quên, chính ngày 2/9/1945 đã đi vào lịch sử, là ngày độc lập dân tộc chấm dứt chế độ thực dân phong kiến ở nước ta, đồng thời mở ra kỷ nguyên mới - kỷ nguyên độc lập dân tộc và chủ nghĩa xã hội. Tại Quảng trường Ba Đình lịch sử trước hơn 50 vạn dân, Chủ tịch Hồ Chí Minh đã thay mặt Chính phủ lâm thời đọc Bản Tuyên ngôn độc lập tuyên bố với nhân dân Việt Nam và thế giới khai sinh ra Nước Việt Nam Dân chủ Cộng hòa. Với ý nghĩa lịch sử trọng đại này ngày 2/9 đã được lấy làm ngày Quốc Khánh của Việt Nam.

<sup>12</sup> Trích từ: Những sự kiện lịch sử của Đảng. NXB Sự thật năm 1976.

Ngày 2/9 như một mốc son chói lọi, như một “*chứng nhân lịch sử*” dù thời gian đã trôi qua nhưng những chiến tích vẻ vang của dân tộc vẫn còn mãi với thời gian, với bản tuyên ngôn bất hủ mà các thế hệ sẽ không thể nào quên.

Ngày Quốc Khánh mừng 2/9 không chỉ có ý nghĩa lịch sử to lớn mà còn như lời nhắc nhở thế hệ trẻ ngày nay khi sinh ra trong hòa bình, không phải chứng kiến cảnh đất nước chia cắt, súng đạn và chiến tranh, phải luôn luôn học tập, rèn luyện sao cho xứng đáng với câu nói của Chủ tịch Hồ Chí Minh: “*Đâu cần thanh niên có, việc gì khó có thanh niên*”, cũng như giáo dục lòng tự hào về truyền thống vẻ vang của ông cha ta, đã kiên cường bất khuất đánh đuổi quân xâm lược, bảo vệ Tổ quốc.

### III. TỔ CHỨC THỰC HIỆN

1. Giao Phòng Văn hóa và Thông tin chủ trì, phối hợp với UBND thị trấn Trà Cú và UBND thị trấn Định An lấy ý kiến người dân tạo sự đồng thuận trong nội bộ và Nhân dân.

2. Trung tâm Văn hóa - Thông tin và Thể thao phối hợp Phòng Kinh tế và Hạ tầng, UBND thị trấn Trà Cú, UBND thị trấn Định An thu thập hình ảnh, tư liệu để trình chiếu, thuyết minh các tuyến đường dự kiến đặt tên để thông qua Hội đồng.

3. UBND thị trấn Trà Cú và UBND thị trấn Định An phối hợp với các cơ quan chức năng và các thành viên, tổ thư ký của Hội đồng hoàn thiện các thủ tục, công bố công khai, tổ chức lấy ý kiến nhân dân dự kiến đặt tên các tuyến đường trên địa bàn, đảm bảo theo kế hoạch đề ra./.

#### Nơi nhận:


- Sở VH-TT-DL;
- TT. Huyện ủy;
- TT. HĐND huyện;
- CT, các PCT UBND huyện;
- Thành viên HĐTV ĐTD;
- UBND TT. Trà Cú, TT. Định An;
- Lưu. *SM*


TM. HỘI ĐỒNG TƯ VẤN ĐẶT TÊN ĐƯỜNG  
CHỦ TỊCH HỘI ĐỒNG *Vla*





PHÓ CHỦ TỊCH UBND HUYỆN  
Tăng Thị Thắm







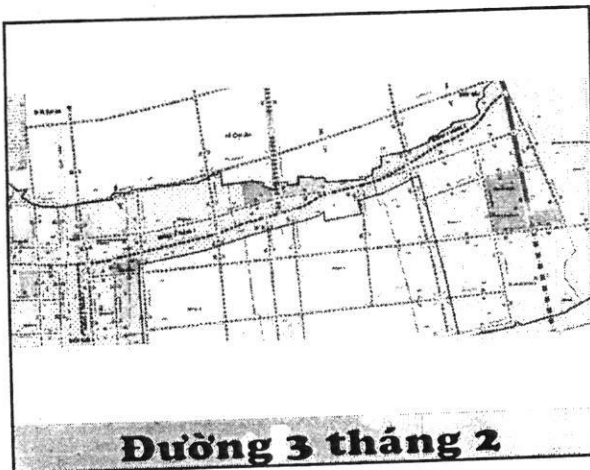





Tuyến đường dài 364 mét, lộ giới 12 mét, mặt đường nhựa 5 mét





THỊ TRẤN ĐỊNH AN




Đường 3 tháng 2



Điểm khởi đầu từ ngã ba của Mê Lãng

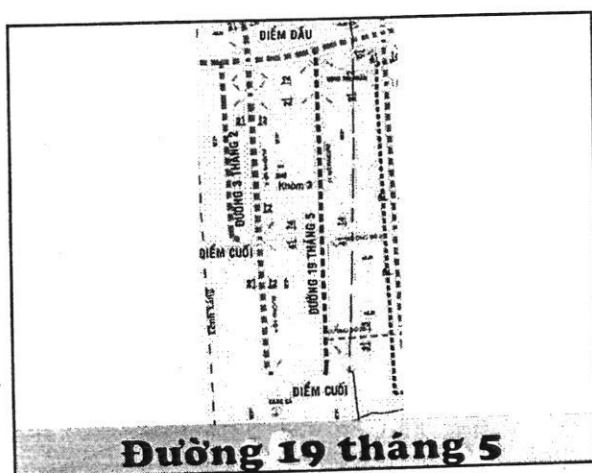





**Điểm cuối là Bến phà Láng Sắt**



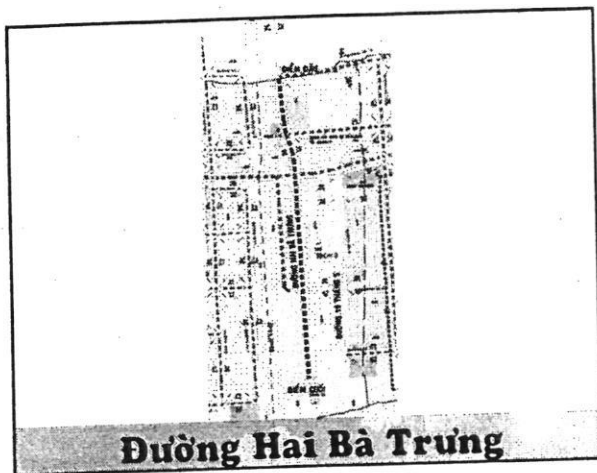

**Tuyến đường dài 1.300 mét, mặt đường nhựa 7 mét**






**Đường 19 tháng 5**




**Điểm khởi đầu giáp Quốc lộ 53**






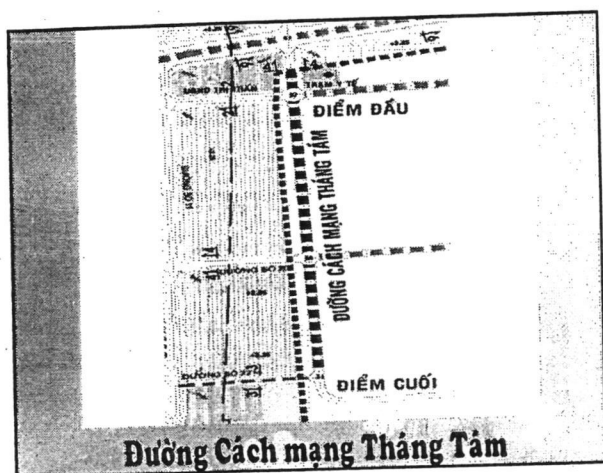





Điểm cuối nhà ông Nguyễn Bá Trọng



Tuyến đường dài 600 mét, mặt đường nhựa 6 mét



Đường Cách mạng Tháng Tám



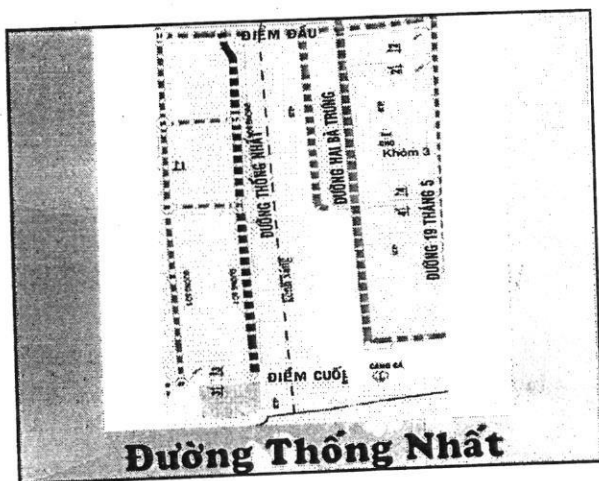
Điểm khởi đầu từ Trạm Y tế thị trấn Định An



**Điểm cuối nhà ông Trương Văn Đạt**



**Tuyến đường 310 mét, mặt đường nhựa 6 mét**




**Đường Thông Nhất**




**Điểm khởi đầu từ giáp lộ nhựa Lô 1  
(dưới chân cầu Cá Lóc về hướng Tây)**



**Điểm cuối Trại Lương Định An**



**Tuyến đường dài 700 mét, mặt đường nhựa 4 mét**



**Đường Độc Lập**



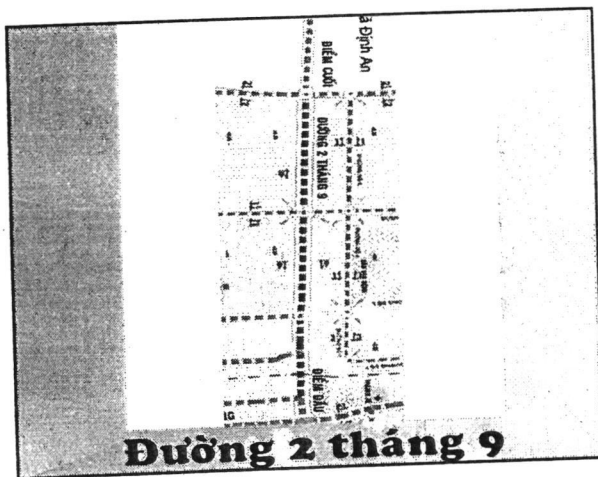
**Điểm khởi đầu từ giáp lộ nhựa Lô 2**




**Điểm cuối Trạm Luồng Định An**





**Tuyến đường dài 760 mét, mặt đường nhựa 4 mét**



**Đường 2 tháng 9**



**Điểm khởi đầu từ giáp cầu Cá Lóc**



KH đặt tên đường TT. Trà Cú và TT. Định An

**Trân trọng cảm ơn.**

**BIÊN BẢN**  
**Họp Ban Chấp hành**

Hôm nay, vào lúc 13 giờ 30 phút ngày 10 tháng 07 năm 2020 tại phòng họp Đảng ủy tiến hành họp Ban Chấp hành Đảng bộ để đóng góp Đề án đặt tên 03 tuyến đường nội thị trên địa bàn thị trấn Trà Cú.

**\* Thành phần tham dự cuộc họp:**

- 15/15 đồng chí Ủy viên Ban Chấp hành Đảng bộ.
- Chủ trì cuộc họp: Đồng chí Lê Thanh Bình, Bí thư Đảng ủy.
- Phân công đồng chí Phan Thanh Triều, Đảng ủy viên, Công chức Văn phòng – Thống kê Đảng ủy, ghi biên bản.

**\* Nội dung:** Đóng góp Đề án đặt tên 03 tuyến đường nội thị trên địa bàn thị trấn Trà Cú.

**\* Diễn biến:**

- Đồng chí Lê Thanh Bình, Bí thư Đảng ủy, chủ trì cuộc họp phát biểu mục đích, yêu cầu của họp và báo cáo với Ban Chấp hành: Hiện nay trên địa bàn thị trấn còn 02 tuyến đường chưa có tên đường và 01 tuyến đường khóm 4 chuẩn bị khởi công xây dựng. Đảng ủy tổ chức họp Ban Chấp hành để xin ý kiến tập thể đặt tên 03 tuyến đường nêu trên phục vụ công tác quản lý, đầu tư xây dựng hạ tầng kỹ thuật và xây dựng thị trấn văn minh đô thị. Việc đặt tên đường nhằm góp phần thực hiện tốt công tác quản lý hành chính, tạo điều kiện thuận lợi cho tổ chức, cá nhân trong các hoạt động giao dịch kinh tế, văn hóa - xã hội, đồng thời góp phần giáo dục truyền thống lịch sử, văn hóa dân tộc, nâng cao tình yêu thương đất nước, lòng tự hào của dân tộc và đảm bảo cho công tác phục vụ thông tin liên lạc, đi lại trên địa bàn thị trấn Trà Cú, tạo mỹ quan đô thị theo yêu cầu của bà con Nhân dân trên địa bàn.

- Đồng chí Trầm Phước Hòa, Công chức Văn hóa - Xã hội thông qua dự thảo Đề án đặt tên 3 tuyến đường còn lại trên địa bàn thị trấn Trà Cú như sau:

+ Tuyến đường mới thuộc khóm 4 thị trấn Trà Cú nằm cạnh Ngân Hàng Bưu điện Liên Việt chi nhánh Trà Vinh, điểm đầu giáp với đường 3 tháng 2, điểm cuối giáp với đường tránh Quốc lộ 53 dự kiến đặt tên đường “31/12” hoặc “Lâm Sắc”.

+ Tuyến đường vào Trung tâm y tế huyện Trà Cú, điểm đầu giáp với đường 3 tháng 2, điểm cuối giáp với ấp Trà Lés, xã Thanh Sơn dự kiến đặt tên đường “Lâm Văn Vững” hoặc “Thạch Ngọc Biên”.

- Tuyến đường thuộc nhóm 3 thị trấn Trà Cú điểm đầu giáp với đường 3 tháng 2, điểm cuối giáp với đường Cách mạng tháng 8, dự kiến đặt tên đường “**Đỗ Văn Nại**”.

Trong dự thảo đề án đặt tên 03 tuyến đường còn lại trên địa bàn thị trấn có 4 đồng chí anh hùng dân tộc của địa phương và 01 sự kiện lịch sử của huyện là ngày giải phóng huyện Trà Cú, tập thể Ban Chấp hành Đảng bộ thị trấn Trà Cú có ý kiến phát biểu chọn trong 5 sự kiện này để thống nhất chọn ra 3 sự kiện phù hợp với địa phương để đặt tên 03 tuyến đường còn lại trên địa bàn thị trấn hoặc bổ sung thêm những anh hùng địa phương nào các đồng chí trong BCH Đảng bộ thấy có đủ điều kiện để chọn đặt tên đường.

#### **\* Ý kiến đóng góp:**

- Đ/c Nguyễn Ngọc Trân, phát biểu ý kiến: Trong 4 đồng chí anh hùng dân tộc của địa phương và 01 sự kiện lịch sử của huyện là ngày giải phóng huyện Trà Cú tôi thấy điều đủ điều kiện để đặt tên 03 tuyến đường còn lại, nhằm để giáo dục truyền thống vẻ vang của huyện cho thế hệ trẻ biết ngày 31/12 là ngày giải phóng huyện Trà Cú, tôi thống nhất tuyến đường nhóm 4 đặt tên đường 31/12. Tuyến đường vào Trung tâm Y tế huyện đặt tên Lâm Văn Vững, tuyến đường nhóm 3 đặt tên Đỗ Văn Nại, vì 02 đồng chí này chưa được đặt tên trên các công trình, sự kiện quan trọng của địa phương còn đồng chí Thạch Ngọc Biên có đặt tên Xã Ngọc Biên, đồng chí Lâm Sắc thì thị trấn Định An có dự kiến đặt tên các tuyến đường của thị trấn Định An.

- Đ/c Kim Sết Tha, phát biểu ý kiến: Thống nhất với ý kiến của đồng chí Nguyễn Ngọc Trân chọn 1 sự kiện và 2 anh hùng dân tộc của địa phương như vậy là phù hợp với tình hình của thị trấn, qua đó cũng nhằm giáo dục cho thế hệ trẻ về ngày giải phóng huyện Trà Cú. Tôi thống nhất tuyến đường nhóm 4 đặt tên 31/12, tuyến đường vào Trung tâm Y tế huyện đặt tên Lâm Văn Vững, tuyến đường nhóm 3 đặt tên Đỗ Văn Nại.

Còn lại 13 đồng chí trong BCH Đảng bộ thị trấn thống nhất tuyến đường nhóm 4 đặt tên 31/12, tuyến đường vào Trung tâm Y tế huyện đặt tên Lâm Văn Vững, tuyến đường nhóm 3 đặt tên Đỗ Văn Nại.

#### **\* Kết Luận:**

Đồng chí Lê Thanh Bình, Bí thư Đảng ủy, chủ trì cuộc họp phát biểu kết luận: Qua cuộc họp đã được tập thể Ban Chấp hành thống nhất 100% đưa ra phương án đặt tên 3 tuyến đường như sau: Tuyến đường nhóm 4 đặt tên 31/12, tuyến đường vào Trung tâm Y tế huyện đặt tên Lâm Văn Vững, tuyến đường nhóm 3 đặt tên Đỗ Văn Nại. Giao cho đồng chí Trầm Phước Hòa Công chức Văn hóa - Xã hội bổ sung các ý kiến đóng góp của tập thể BCH Đảng bộ thị trấn vào dự thảo

Đề án đặt tên đường và tham mưu lãnh đạo Đảng ủy, UBND thị trấn tổ chức cuộc họp xin ý kiến của đảng viên và Nhân dân trên địa bàn thị trấn, sau đó tổng hợp ý kiến bổ sung hoàn chỉnh Đề án trình Hội Đồng Nhân dân trong kỳ họp Hội Đồng Nhân dân lần thứ 13.

Cuộc họp kết thúc vào lúc 15 giờ 40 phút cùng ngày.

**NGƯỜI GHI BIÊN BẢN**



**Phan Thanh Triều**

**CHỦ TRÌ CUỘC HỌP**



**Lê Thanh Bình**



\*  
Số 02-TrBB/HU

**TRÍCH BIÊN BẢN**  
**HỌP BAN THƯỜNG VỤ HUYỆN ỦY**  
**nghe Hội đồng tư vấn đặt tên đường Ủy ban nhân dân huyện**  
**thông qua Kế hoạch đặt tên các tuyến đường nội thị trên địa bàn**  
**thị trấn Trà Cú và Thị trấn Định An**

-----

Vào lúc 8 giờ 45 phút, ngày 14/02/2022 tại Hội trường Huyện ủy, Thường trực Huyện ủy tổ chức hội nghị Ban Thường vụ Huyện ủy nghe Hội đồng tư vấn đặt tên đường Ủy ban nhân dân huyện thông qua Kế hoạch đặt tên các tuyến đường nội thị trên địa bàn thị trấn Trà Cú và Thị trấn Định An.

**I. Thành phần tham dự**

1. Ủy viên Thường vụ Huyện ủy có mặt 12/12 đồng chí.
  2. Đồng chí **Huỳnh Thanh Lam**, Huyện ủy viên, Trưởng Phòng Văn hóa và Thông tin.
  3. Đồng chí **Huỳnh Văn Danh**, Huyện ủy viên, Trưởng Phòng Kinh tế và Hạ tầng.
- \* Chủ trì cuộc họp: Đồng chí **Dương Văn Triệu**, Tỉnh ủy viên, Bí thư Huyện ủy.
- \* Thư ký cuộc họp: Đồng chí **Lâm Thái Hòa**, Huyện ủy viên, Chánh Văn phòng Huyện ủy.

**II. Nội dung làm việc**

- Đồng chí **Dương Văn Triệu**, Tỉnh ủy viên, Bí thư Huyện ủy phát biểu mục đích yêu cầu của cuộc họp.
- Ban Thường vụ Huyện ủy phân công đồng chí **Huỳnh Thanh Lam**, Huyện ủy viên, Trưởng phòng Văn hóa và Thông tin thông qua kế hoạch và bản trình chiếu, thuyết minh hồ sơ đặt tên các tuyến đường nội thị trên địa bàn thị trấn Trà Cú và thị trấn Định An. Trên địa bàn 02 thị trấn còn lại 12 tuyến đường (gồm 03 tuyến đường của thị trấn Trà Cú và 09 tuyến đường của thị trấn Định An), Hội đồng tư vấn thống nhất đề xuất đặt tên các tuyến đường cụ thể như sau:

**1. Tuyến đường mới thuộc Khóm 4, thị trấn Trà Cú (nằm cạnh Ngân hàng Bưu điện Liên Việt chi nhánh Trà Vinh).**

- Vị trí con đường

Điểm đầu giao với Đường 3 tháng 2; điểm cuối giao với tuyến tránh Quốc lộ 53. Tuyến đường dài 631,81m. Chiều rộng nền đường 7m, mặt đường nhựa 5m. Đường lưu thông 02 chiều, thuộc địa bàn Khóm 4, đây là tuyến đường lưu thông phục vụ cho sản xuất kinh doanh và dân sinh, đáp ứng yêu cầu giao thông kịp thời thông suốt và an toàn, khắc phục tình trạng đứt quãng còn lại của hệ thống giao thông tạo mối liên kết giữa các khóm trong thị trấn, góp phần thúc đẩy phát triển kinh tế - xã hội, cải thiện đời sống của người dân, giảm nghèo nhanh và bền vững.

- Dự kiến đặt tên đường: **“Đường 31 tháng 12”**

**2. Tuyến đường thuộc Khóm 1, thị trấn Trà Cú (Đường vào Trung tâm Y tế huyện Trà Cú).**

- Vị trí con đường

Điểm khởi đầu giáp với Đường 3 tháng 2; điểm cuối giáp với ấp Trà Lés, xã Thanh Sơn. Tuyến đường dài 837m, lộ giới 12m, mặt đường nhựa 5m. Đường lưu thông 2 chiều, thuộc địa bàn Khóm 1, đây là tuyến đường lưu thông phục vụ giao thông vận tải cho người dân trong huyện.

- Dự kiến đặt tên con đường: **“Đường Lâm Văn Vững”**

**3. Tuyến đường thuộc Khóm 3, thị trấn Trà Cú (Đường Lô 2).**

- Vị trí con đường

Điểm khởi đầu giáp với Đường 3 tháng 2; điểm cuối giáp với Đường Cách mạng Tháng Tám. Tuyến đường dài 364m, lộ giới 12m, mặt đường nhựa 5m. Đường lưu thông 02 chiều, thuộc địa bàn Khóm 3, đây là tuyến đường lưu thông phục vụ giao thông vận tải cho người dân trong huyện.

- Dự kiến đặt tên đường: **“Đường Đỗ Văn Nại”**

**4. Tuyến đường Quốc lộ 53 thuộc địa bàn thị trấn Định An**

- Vị trí con đường

Điểm khởi đầu từ ngã 3 (cua Mé Láng); điểm cuối Cảng cá Định An, đường dài 2.750m, mặt đường nhựa 6m. Đường lưu thông 02 chiều, thuộc địa bàn Khóm 3, Khóm 5 và Khóm 7; đây là tuyến đường phục vụ việc đi lại và vận chuyển hàng hóa cho người dân trong và ngoài thị trấn, đặc biệt là vận chuyển các mặt hàng thủy sản đến các địa phương khác.

- Dự kiến đặt tên đường: **“Đường 3 Tháng 2”**

### **5. Tuyến đường Quốc lộ 53, thuộc Khóm 7, thị trấn Định An**

- Vị trí con đường

Điểm khởi đầu từ giáp xã Đại An; điểm cuối là Bến phà Láng Sắt. Tuyến đường dài 1.300m, mặt đường nhựa 7m. Đường lưu thông 2 chiều, thuộc địa bàn Khóm 7, đây là tuyến đường phục vụ việc đi lại và vận chuyển hàng hóa cho người dân trong và ngoài thị trấn.

- Dự kiến đặt tên đường **“Đường 30 Tháng 4”**

### **6. Tuyến đường thuộc Khóm 3, thị trấn Định An**

- Vị trí con đường

Điểm khởi đầu từ giáp Quốc lộ 53; điểm cuối Trạm Hoa Tiêu. Tuyến đường dài 730m, mặt đường nhựa 6m. Đường lưu thông 02 chiều, thuộc địa bàn Khóm 3, đây là tuyến đường phục vụ việc đi lại và vận chuyển hàng hóa cho người dân trong và ngoài thị trấn.

- Dự kiến đặt tên đường : **“Đường 19 tháng 5”**

### **7. Tuyến đường thuộc Khóm 3, thị trấn Định An**

- Vị trí con đường

Điểm khởi đầu từ Trường Trung học cơ sở thị trấn Định An; điểm cuối Công ty Trọng Thủy. Tuyến đường dài 930m, mặt đường nhựa 3,5m. Đường lưu thông 02 chiều, thuộc địa bàn Khóm 3, đây là tuyến đường phục vụ việc đi lại và vận chuyển hàng hóa cho người dân trong và ngoài thị trấn.

- Dự kiến đặt tên đường : **“Đường Hai Bà Trưng”**

### **8. Tuyến đường thuộc Khóm 3, thị trấn Định An**

- Vị trí con đường

Điểm khởi đầu từ nhà bà Dương Thị Sáu (đầu Chợ thị trấn Định An); điểm cuối nhà ông Nguyễn Bá Trọng. Tuyến đường dài 600m, mặt đường nhựa 6m. Đường lưu thông 02 chiều, thuộc địa bàn Khóm 3, đây là tuyến đường phục vụ việc đi lại và vận chuyển hàng hóa người dân trong và ngoài thị trấn.

- Dự kiến đặt tên đường : **“Đường Đồng Khởi”**

### **9. Tuyến đường thuộc Khóm 3, thị trấn Định An**

- Vị trí con đường

Điểm khởi đầu từ Trạm Y tế thị trấn Định An; điểm cuối nhà ông Trương Văn Đạt (Ba Đạt). Tuyến đường dài 310m, mặt đường nhựa 6m. Đường lưu thông 02

chiều, thuộc địa bàn Khóm 3, đây là tuyến đường phục vụ việc đi lại và vận chuyển hàng hóa người dân trong và ngoài thị trấn.

- Dự kiến đặt tên đường: **“Đường Cách mạng Tháng Tám”**

#### **10. Tuyến đường thuộc Khóm 1, thị trấn Định An**

- Vị trí con đường

Điểm đầu từ giáp lộ nhựa lô 1 (dưới chân cầu Cá Lóc về hướng Tây); điểm cuối Trạm Phao Luồng thị trấn Định An. Tuyến đường dài 700m, mặt đường nhựa 4m. Đường lưu thông 02 chiều, thuộc địa bàn Khóm 1, đây là tuyến đường phục vụ việc đi lại và vận chuyển hàng hóa người dân trong và ngoài thị trấn.

- Dự kiến đặt tên đường: **“Đường Thống Nhất”**

#### **11. Tuyến đường thuộc Khóm 1, thị trấn Định An**

- Vị trí con đường

Điểm khởi đầu từ giáp lộ nhựa lô 2; điểm cuối Trạm Luồng Định An. Tuyến đường dài 760m, mặt đường nhựa 4m. Đường lưu thông 02 chiều, thuộc địa bàn Khóm 1, đây là tuyến đường phục vụ việc đi lại và vận chuyển hàng hóa người dân trong và ngoài thị trấn.

- Dự kiến đặt tên đường: **“Đường Độc Lập”**

#### **12. Tuyến đường thuộc Khóm 1, thị trấn Định An**

- Vị trí con đường

Điểm khởi đầu từ giáp cầu Cá Lóc; điểm cuối giáp ấp Cá Lóc, xã Định An. Tuyến đường dài 650m, mặt đường nhựa 4m. Đường lưu thông 02 chiều, thuộc địa bàn Khóm 1, đây là tuyến đường phục vụ việc đi lại và vận chuyển hàng hóa người dân trong và ngoài thị trấn.

- Dự kiến đặt tên đường: **“Đường 2 Tháng 9”**

**13.** Ngoài ra, thị trấn Trà Cú còn 02 tuyến đường đã đặt tên nhưng thay đổi về chiều dài và vi mô gồm:

##### **13.1. Tuyến đường Đồng Khởi (có thay đổi về chiều dài, qui mô)**

**a) Tuyến đường đã được đặt tên:**

- Chiều dài tuyến 320m; chiều ngang 3,5m
- Điểm đầu giáp Quốc lộ 53
- Điểm cuối giáp đường Cách Mạng Tháng 8

**b) Đầu tư mở rộng về chiều dài, qui mô:**

- Chiều dài tuyến 729,06m
- Chiều rộng nền đường 1,0m
- Chiều rộng mặt đường 3,5m

**c) Tổng chiều dài, qui mô tuyến đường:**

- Chiều dài tuyến 1.049,06m;
- Chiều rộng nền đường 1,0m
- Chiều rộng mặt đường 3,5m
- Điểm đầu giáp Quốc lộ 53 (Cầu Thanh Sơn).
- Điểm cuối giáp đường Cách mạng Tháng 8

**13.2 Tuyến đường Hai Bà Trưng (có thay đổi về chiều dài, qui mô)**

**a) Tuyến đường đã được đặt tên:**

- Chiều dài tuyến 315m; chiều ngang 3,5m
- Điểm đầu giáp đường Trần Hưng Đạo
- Điểm cuối giáp đường Thống Nhất

**b) Đầu tư mở rộng về chiều dài, qui mô:**

- Chiều dài tuyến 630,78m;
- Chiều rộng nền đường 0,7m
- Chiều rộng mặt đường 0,5m

**c) Tổng chiều dài, qui mô tuyến đường:**

- Chiều dài tuyến 945,78m;
- Chiều rộng nền đường 0,7m
- Chiều rộng mặt đường 0,5m
- Điểm đầu giáp đường 30 Tháng 4.
- Điểm cuối giáp đường Thống nhất

**14. Ý kiến thảo luận của các đồng chí Ủy viên Thường vụ Huyện ủy và các ngành chuyên môn**

- Đồng chí **Lê Thanh Bình**, Phó Bí thư Huyện ủy, Chủ tịch UBND huyện: Qua nghe thông qua kế hoạch và bản trình chiếu, yêu cầu đồng chí Trưởng Phòng Kinh tế và Hạ tầng trình bày thêm đối với các tuyến đường quốc lộ đi ngang địa phương thì địa phương có được phép đặt tên đường hay không; riêng các tuyến

đường đã đặt tên nhưng thay đổi về chiều dài và vi mô phải thực hiện quy trình như thế nào...

- Đồng chí **Huỳnh Văn Danh**, Huyện ủy viên, Trưởng Phòng Kinh tế và Hạ tầng: Đối với các tuyến đường quốc lộ đi ngang địa phương thì địa phương được phép đặt tên đường; đối với các tuyến đường đã đặt tên nhưng thay đổi về chiều dài và vi mô phải có xem xét cho phù hợp theo quản lý của bản giá đất gốc (điểm đầu và điểm cuối), nếu thay đổi phải thực hiện quy trình xin ý kiến của Sở Văn hóa, Thông tin và Du lịch và Hội đồng tư vấn đặt tên đường cấp tỉnh xem xét về quy mô chiều dài của tuyến đường.

**15. Đồng chí Dương Văn Triệu**, Tỉnh ủy viên, Bí thư Huyện ủy kết luận:

Thay mặt Ban Thường vụ Huyện ủy thống nhất với kế hoạch và bản trình chiếu, thuyết minh đề xuất đặt tên các tuyến đường nội thị trên địa bàn thị trấn Trà Cú và thị trấn Định An của Hội đồng tư vấn đặt tên đường UBND huyện đã trình bày cũng như các ý kiến của các đại biểu dự họp đã bàn thống nhất; Giao UBND huyện chỉ đạo cơ quan chuyên môn tham mưu hoàn thành hồ sơ, thủ tục các tuyến đường dự kiến đặt tên trên địa bàn nội thị thị trấn Trà Cú, thị trấn Định An và các tuyến đường đã đặt tên nhưng thay đổi về chiều dài và vi mô báo cáo Sở Văn hóa Thông tin và Du lịch và Hội đồng tư vấn đặt tên đường cấp tỉnh để thẩm định, cho ý kiến thực hiện.

Cuộc họp kết thúc lúc 11 giờ cùng ngày.

**THƯ KÝ**

**CHỦ TRÌ CUỘC HỌP**

**BÍ THƯ**



**Lâm Thái Hòa**



**Dương Văn Triệu**

\*

**TRÍCH BIÊN BẢN**  
**Họp Ban Chấp hành Đảng bộ về việc đặt tên đường**  
**thị trấn Định An**

Hôm nay vào lúc 15 giờ, ngày 17 tháng 8 năm 2020, tại Hội trường Đảng ủy, Thường trực Đảng ủy tổ chức họp Ban Chấp hành Đảng bộ về việc đặt tên đường trên địa bàn thị trấn Định An, cụ thể như sau:

**I. THÀNH PHẦN**

- Ban Chấp hành Đảng bộ: có mặt 14/14 đồng chí.
- Đồng chí Nguyễn Thúy Kiều, Huyện ủy viên, Bí thư Đảng ủy chủ trì.
- Phân công đồng chí Trì Quốc Đạt, Công chức Văn phòng - Thống kê làm thư ký.

**II. NỘI DUNG**

1. Đồng chí chí Nguyễn Thúy Kiều, Huyện ủy viên, Bí thư Đảng ủy phát biểu mục đích, yêu cầu hội nghị.
2. Đồng chí Trang Văn Ngào, Phó Bí thư Đảng ủy, Chủ tịch UBND thị trấn báo cáo thị trấn Định An có 09 tuyến đường dự kiến đặt tên như sau:
  - (1) Đường 3/2: Từ ngã 3 Cua Mé Láng đến Cảng Cá Định An, thuộc khóm 7, khóm 5 và khóm 3; chiều dài 2.750m, chiều rộng 6m.
  - (2) Đường 30/4: Từ giáp xã Đại An đến Bến phà Láng Sắt, thuộc khóm 7; chiều dài 1.300m, chiều rộng 7m.
  - (3) Đường 19/5: Từ giáp Quốc lộ 53 đến Trạm Hoa Tiêu, thuộc khóm 3; chiều dài 730m, chiều rộng 6m.
  - (4) Đường Hai Bà Trưng: Từ Trường Trung học cơ sở đến Công ty Trọng Thủy, thuộc khóm 3; chiều dài 930m, chiều rộng 3,5m.
  - (5) Đường Đồng Khởi: Từ nhà bà Dương Thị Sáu đến Nhà ông Nguyễn Bá Trọng, thuộc khóm 3; chiều dài 560m, chiều rộng 6m.
  - (6) Đường Cách mạng Tháng Tám: Từ đầu Trạm Y tế thị trấn đến Nhà ông Trương Văn Đạt, thuộc khóm 3; chiều dài 310m, chiều rộng 6m.
  - (7) Đường Thống nhất: Từ giáp lộ nhựa (lô 1) đến Trạm Luồng Định An, thuộc khóm 1; chiều dài 700m, chiều rộng 4m.
  - (8) Đường Độc Lập: Từ giáp lộ nhựa (lô 2, 3) đến Trạm Luồng Định An, thuộc khóm 1; chiều dài 760m, chiều rộng 4m.

(9) Đường 2/9: Từ giáp Cầu Cá Lóc đến giáp ấp. Cá Lóc, xã Định An, thuộc khóm 1; chiều dài 650m, chiều rộng 4m.

### 3. Tập thể thảo luận


Các đồng chí Ban Chấp hành Đảng bộ thống nhất với dự kiến đặt tên đường của đồng chí Trang Văn Ngào, Phó Bí thư, Chủ tịch UBND thị trấn báo cáo.

### III. KẾT LUẬN

Đồng chí Nguyễn Thúy Kiều, Huyện ủy viên, Bí thư Đảng ủy phát biểu kết luận hội nghị. Sau cuộc họp, giao Ủy ban nhân dân thị trấn hoàn chỉnh danh sách và lấy ý kiến người dân nơi cư trú trước khi trình họp Hội đồng nhân dân thị trấn thông qua.

Hội nghị kết thúc lúc 15 giờ 40 phút cùng ngày.

Thư ký



Trì Quốc Đạt

CHỦ TRÌ HỘI NGHỊ

THỦ ĐẢNG ỦY



Nguyễn Thúy Kiều



*Thị trấn Trà Cú, ngày 20 tháng 7 năm 2020*

**BIÊN BẢN**

**Họp dân xin ý kiến đặt tên các tuyến đường  
còn lại trên địa bàn thị trấn Trà Cú.**

Hôm nay, vào lúc 13 giờ 30 ngày 20 tháng 7 năm 2020, tại hội trường Cụm quản lý hành chính thị trấn Trà Cú. UBND thị trấn Trà Cú tổ chức cuộc họp dân xin ý kiến đặt tên các tuyến đường còn lại trên địa bàn thị trấn Trà Cú.

**I/ Thành phần tham dự cuộc họp:**

- 1/ Ông Kim Sết Tha, Phó Bí thư Đảng ủy thị trấn Trà Cú;
- 2/ Ông Nguyễn Văn Ngôn, Phó Chủ tịch UBND thị trấn Trà Cú;
- 3/ Bà Thạch Thị Bích Thủy, Phó Chủ tịch Hội đồng nhân dân thị trấn;
- 4/ Ông Trâm Phước Hòa, Công chức Văn hóa - Xã hội;

Cùng có mặt Trưởng, Phó các Ban ngành, đoàn thể thị trấn Trà Cú, đại diện BND các khóm và 205 hộ dân đại diện cho 3 tuyến đường còn lại chưa được đặt tên trên địa bàn thị trấn tham dự.

Ông Nguyễn Văn Ngôn, Phó Chủ tịch UBND chủ trì cuộc họp.

Ông Lâm Thành Tuấn, thư ký cuộc họp.

**II/ Nội dung cuộc họp:**

Ông Nguyễn Văn Ngôn, Phó Chủ tịch UBND thị trấn Trà Cú nêu lên mục đích, yêu cầu của cuộc họp và lý do của việc đặt tên các tuyến đường còn lại trên địa bàn thị trấn Trà Cú.

Để đảm bảo cho công tác phục vụ thông tin liên lạc và đi lại trên địa bàn thị trấn Trà Cú, nhằm tạo được bộ mặt mỹ quan đô thị theo yêu cầu của bà con nhân dân trên địa bàn.

- Tuyến đường mới thuộc khóm 4, thị trấn Trà Cú nằm cạnh Ngân Hàng Bưu điện Liên Việt chi nhánh Trà Vinh, điểm đầu giáp với đường 3 tháng 2, điểm cuối giáp với tránh Quốc lộ 53 dự kiến đặt tên “Đường 31/12”

- Tuyến đường thuộc khóm 1, thị trấn Trà Cú, đường vào Trung tâm y tế huyện Trà Cú, điểm đầu giáp với đường 3 tháng 2, điểm cuối giáp với ấp Trà Lés, xã Thanh Sơn dự kiến đặt tên con đường là “Thạch Ngọc Biên” hoặc “Lâm Văn Vững”

- Tuyến đường thuộc khóm 3, thị trấn Trà Cú điểm đầu giáp với đường 3 tháng 2, điểm cuối giáp với đường Cách mạng tháng 8, dự kiến đặt tên đường “Đỗ Văn Nại”.

**Ý kiến đóng góp:**

Ông Thạch Ngọc Búp, Khóm 1: có ý kiến đóng góp việc đặt tên các tuyến đường còn lại tôi hoàn toàn thống nhất riêng tuyến đường Thạch Ngọc Biên thì hiện nay có các công trình đã đặt tên ông rồi theo tôi nên chọn tên anh hùng có thành tích trên địa bàn thị trấn Trà Cú như Lâm Văn Vững đặt tên cho tuyến đường.

Các hộ dân còn lại thống nhất việc đặt tên đường.

Ông Nguyễn Văn Ngôn, Phó Chủ tịch UBND thị trấn Trà Cú tiếp thu ý kiến đóng góp và giải trình một số ý kiến đóng góp của bà con và thống nhất đưa ra phương án đặt tên 3 con đường còn lại là đường 31/12; đường Đỗ Văn Nại; đường Lâm Văn Vững xin ý kiến biểu quyết của bà con.

Tất cả hộ dân về dự cuộc họp điều biểu quyết thống nhất 100%.

Giao cho đồng chí Lâm Thành Tuấn hoàn thiện hồ sơ và làm tờ trình đề nghị Phòng Văn hóa - Thông tin và UBND huyện Trà Cú xin ý kiến.

Cuộc họp kết thúc vào lúc 13 giờ 30 phút cùng ngày.

**Thư ký**



**Lâm Thành Tuấn**

**Chủ trì**



**Nguyễn Văn Ngôn**

*Thị trấn Định An, ngày 25 tháng 8 năm 2020*

**BIÊN BẢN**

**Tổng hợp kết quả lấy ý kiến Nhân dân về đặt tên các tuyến đường  
trên địa bàn thị trấn Định An**

Căn cứ Nghị định số 91/2005/NĐ-CP ngày 11/7/2005 của Chính phủ về việc ban hành Quy chế đặt tên, đổi tên đường, phố và công trình công cộng;

Căn cứ Thông tư số 36/2006/TT-BVHTT ngày 20/3/2006 của Bộ Văn hoá - Thông tin (nay là Bộ Văn hóa, Thể thao và Du lịch) hướng dẫn thực hiện một số điều của Quy chế đặt tên, đổi tên đường, phố và công trình công cộng ban hành kèm theo Nghị định số 91/2005/NĐ-CP ngày 11/7/2005 của Chính phủ;

Để góp phần thực hiện tốt công tác quản lý hành chính trên địa bàn thị trấn và tạo điều kiện thuận lợi cho các tổ chức, cá nhân thông qua tên đường cụ thể để thuận tiện trong hoạt động sản xuất, kinh doanh, quan hệ giao dịch kinh tế, văn hóa - xã hội. Đồng thời, còn nhằm mục đích giáo dục truyền thống lịch sử - văn hóa, nâng cao nhận thức về tình yêu quê hương, đất nước, lòng tự hào dân tộc của Nhân dân thị trấn về những danh nhân, danh từ có ý nghĩa tiêu biểu về chính trị, phong trào cách mạng, sự kiện lịch sử. Ủy ban nhân dân thị trấn đã tổ chức họp lấy ý kiến Nhân dân 4/4 khóm về đặt tên 09 tuyến đường trên địa bàn thị trấn vào ngày 18/8, 19/8 và 21/8/2020 được 04 cuộc, có 176 người đại diện hộ gia đình tham dự.

Qua triển khai lấy ý kiến Nhân dân về đặt tên các tuyến đường, 100% đại biểu dự họp đều đồng tình và thống nhất cao với Ủy ban nhân dân thị trấn về đặt tên 09 tuyến đường trên địa bàn thị trấn, cụ thể như sau:

1. Đường 3/2: Từ ngã 3 Cua Mé Láng đến Cảng Cá Định An, thuộc khóm 7, khóm 5 và khóm 3; chiều dài 2.750m, chiều rộng 6m.
2. Đường 30/4: Từ giáp xã Đại An đến Bến phà Láng Sắt, thuộc khóm 7; chiều dài 1.300m, chiều rộng 7m.
3. Đường 19/5: Từ giáp Quốc lộ 53 đến Trạm Hoa Tiêu, thuộc khóm 3; chiều dài 730m, chiều rộng 6m.
4. Đường Hai Bà Trưng: Từ Trường Trung học cơ sở đến Công ty Trọng Thủy, thuộc khóm 3; chiều dài 930m, chiều rộng 3,5m.
5. Đường Đồng Khởi: Từ nhà bà Dương Thị Sáu đến Nhà ông Nguyễn Bá Trọng, thuộc khóm 3; chiều dài 560m, chiều rộng 6m.
6. Đường Cách mạng Tháng Tám: Từ đầu Trạm Y tế thị trấn đến Nhà ông Trương Văn Đạt, thuộc khóm 3; chiều dài 310m, chiều rộng 6m.
7. Đường Thống nhất: Từ giáp lộ nhựa (lô 1) đến Trạm Luồng Định An, thuộc khóm 1; chiều dài 700m, chiều rộng 4m.

8. Đường Độc Lập: Từ giáp lộ nhựa (lô 2, 3) đến Trạm Luồng Định An, thuộc khóm 1; chiều dài 760m, chiều rộng 4m.

9. Đường 2/9: Từ giáp Cầu Cá Lóc đến giáp ấp Cá Lóc, xã Định An, thuộc khóm 1; chiều dài 650m, chiều rộng 4m./.

**Nơi nhận:**

- Phòng Văn hóa và Thông tin (b/c);
- TT Đảng ủy - TT HĐND (b/c);
- Lưu: VT.

**CHỦ TỊCH**



Trảng Văn Ngào